



**RANDONNEURS ET
PELERINS 51**
Association loi 1901.

Adhérente à la F.F.R.
Membre de « l'Union
Jacquaire de France » et
de l'A.V.F.F.

AU SOMMAIRE :

- Le mot du Président
- Témoignages pèlerins
- Calendrier 2008-2009
- Annonces et nouvelles en vrac
- **Le questionnaire 2009 est joint à ce journal**

Ont participé à ce n° :

(par ordre alphabétique)

- Jean-Pierre et Marie-Thérèse Berrodier
- Agnès Brochet
- Francis Chauvière
- Jean-Marie Henry
- François Louviot
- Joëlle Le goff
- Eliane Rampont
- Bernard Robinet

Directeur de Publication:

François Louviot
Randonneurs et Pèlerins 51
3 rue Guillaume de Machault
51100 REIMS

L'ECHO DES CHEMINS

8ème Année, N° 25

novembre 2008

Le mot du Président

Chers pèlerins, randonneurs et amis.

Mon propos ne sera pas long, puisque nous allons bientôt nous retrouver et que notre Assemblée Générale du 15 Novembre à Reims sera l'occasion de débattre sur les activités et le fonctionnement de notre belle association.

L'Assemblée Générale, moment fort tous les ans de notre association est l'occasion pour nos bénévoles, animateurs des commissions, trésorier, secrétaire et président de faire le point sur l'année écoulée et vous présenter les actions programmées pour l'année à venir. Votre présence et votre participation constituent le meilleur moyen pour les encourager et les remercier et ils le méritent bien, car sans eux et sans vous, rien ne serait possible. N'hésitez pas aussi à vous engager dans nos commissions et conseil d'administration, bien sûr en fonction de vos disponibilités, plus on est nombreux à œuvrer au fonctionnement de l'association, moins la tâche est importante et plus nous avons le plaisir de nous rencontrer en donnant un peu de notre temps au service des randonneurs et pèlerins.

Cette année, nous allons innover en vous proposant après le déjeuner, une grande rencontre « Récits de voyages et pèlerinages, témoignages, échanges et partage d'expériences », avec la participation de notre invitée d'honneur, Anne-Marie Secondé qui nous contera son chemin de Canterbury à Jérusalem. Des pèle-

rins de notre association nous feront le récit de leurs marches en 2008. Vous pourrez participer activement, nul doute que nous partagerons là un grand moment et des émotions.

Vous pouvez inviter des amis à tout ou partie des

miers mois d'existence, le temps nécessaire pour une nouvelle naissance dont nous parlerons lors de nos travaux. Avec Bernard et Christian, nous avons rencontré les membres de l'antenne ardennaise à Charleville le 13 octobre dernier.



manifestations de la journée.

Puis nous clôturerons cette grande journée en assistant à la cathédrale Notre-Dame de Reims à des conférences de M. Patrick Demouy (bien connu de nos membres) sur les enluminures des sacres royaux, et de Pierre Méa sur l'orgue des sacres.

Notre Assemblée Générale sera aussi l'occasion pour notre antenne ardennaise, mise en place en février dernier de nous faire part de son importante activité de ses 9 pre-

Les membres présents ont exprimé à la majorité, leur satisfaction pour les services rendus par RP 51 et pour les relations entretenues. Ils souhaitent poursuivre un partenariat fort avec RP51. Merci !

Voilà ! Pour la suite je vous donne rendez-vous le samedi 15 Novembre à Reims !

Dans l'attente du plaisir de vous y rencontrer, je vous adresse mes sincères salutations jacquaires.

ULTREIA

François L

TEMOIGNAGE : « A CHACUN SON CHEMIN »

Mon voyage dans les Cévennes, sans âne et... sans Chantal

Chantal et moi, sommes parties de Reims le mercredi 24/9, direction le Monastier sur Gazeille (environ 20 km au sud Du Puy en Velay), point de départ de Robert Louis Stevenson le 22/9/1878.

les nuages m'offrant un paysage un peu fantomatique.

L'altitude moyenne de ce chemin se situe entre 600 et 1200 m avec une pointe au pic du Finiels, le plus haut sommet du Mont Lozère, à

des pénitents, le monastère de Notre dame des Neiges, où j'ai passé la nuit, et où vivent encore 17 moines (ils furent jusque 45). Le père De Foucauld y séjourna 11 mois avant de partir pour l'Afrique, une très belle exposition lui est dédiée. J'ai beaucoup aimé la montée vers le pic du Finiels en passant par la station du mont Lozère, chemin jalonné par les montjoies (pierres de granit, verticales d'environ 1 à 2 m de haut,) et l'arrivée au sommet, complètement dénudé, où rien ne pousse sauf l'herbe. Il est même conseillé, par temps de brouillard de suivre, en cours de montée, un autre chemin, car il n'y a rien pour mettre les balises, il est donc important de voir clair. Plus loin, la descente, est un peu « technique ». Puis ce fut le passage à Florac, où le vieux centre est de toute beauté, et où j'ai pu faire la connaissance de R.L Stevenson, oui !! Après St Julien d'Arpaon, le chemin emprunte une ancienne voie de chemin de fer fermée depuis 1968, avec passages de 3 tunnels. St Germain de Calberte et son monument, tout en puis-



Monument représentant Stevenson et Modestine au Bouchet St Nicolas.



Devant le monument commémoratif du départ de Stevenson à Monastier sur Gazeille.



Les Montjoies vers le sommet des Finiels.

Par précaution j'avais retenu tous les hébergements, car nous marchions 130 ans plus tard sur les traces de Stevenson et beaucoup d'animations étaient prévues.

Le jeudi 25/9, 7h30 nous quittons le gîte, heureuses de nous retrouver pour une nouvelle petite aventure. Dernières photos Du Monastier, la petite chapelle St Jean, et c'est parti pour 11 jours de marche, quelques 250 km qui doivent nous mener jusque St Jean Du Gard, terme réel du "chemin de Stevenson", mais nous poursuivrons jusqu'Alès.

1699m et plusieurs passages vers 1400m.

Les chemins sont en général de bonne qualité, mais il y a quand même quelques descentes « physiques » dans de petits chemins encaissés et largement empierrés, la prudence est de rigueur. Le dénivelé est important cha-




Vers le signal de Bougès. Je ne suis pas la première !...

5 km plus loin, après le village de Courmarcès, sur un beau chemin en descente, Chantal fait une mauvaise chute, j'appelle les pompiers, qui arrivent très vite, elle est rapatriée vers l'hôpital Du Puy, diagnostic : double fracture, pose de plaque et vis, elle rentrera à Reims 5 jours plus tard.

Que faire ??? Je décide, aidée par Chantal de continuer seule, et de profiter à fond de ce magnifique chemin.

Le beau temps m'a accompagnée durant ces 11 jours, excepté 2 matinées brumeuses, et le passage du Bougès, avant Florac, à 1421m, balayé par le vent et



Monument de St Germain de Calberte.



quel jour, plus ou moins raide.

Chaque jour est différent, les paysages aussi beaux avec, le mont Lozère puis les Cévennes à la ligne d'horizon.

J'ai traversé et admiré : Pradelles et son centre historique magnifique, Langogne, sa belle halle, son église du 12^{ème} siècle, sa chapelle

sance, dédié aux cévenols qui firent ce pays. Et pour terminer mon arrivée à St Jean du Gard où comme R.L Stevenson je suis arrivée le 4 Octobre, pur hasard.

Sur le GR 44 D qui m'a conduite jusqu'Alès, près de Moncaim à 560 m d'altitude, la vue était si dégagée, que j'ai pu voir, vers l'est, les Écrins.

Hélène S

TEMOIGNAGE : « A CHACUN SON CHEMIN »

Entre Le Puy en Velay et Figeac

Quelques impressions en images

Après la messe et la bénédiction, Mgr l'Evêque s'entretient avec la centaine de pèlerins au départ du Puy en Velay ce lundi 1^{er} septembre 2008.

Pas moins de 10 302 pèlerins sont partis du Puy du 1^{er} janvier au 31 juillet 2008 !



Le 19 juin 1767, Jean Chastel tua un loup aux pattes impressionnantes. Mythe ou réalité ? La bête du Gévaudan ne fit plus jamais de victimes à compter de cette date !

Même pas peur !!!

A l'attention de Marie-Thérèse qui voue depuis son enfance une admiration sans borne aux vaches, cette superbe Aubrac aux yeux de déesse égyptienne dans son non moins superbe environnement...



Conques, joyau médiéval dans son écrin de verdure.

Vu depuis la chapelle Sainte Foy, ce haut lieu sur le chemin de Saint Jacques valait bien la matinée que nous lui avons consacrée.

Jean-Pierre et Marie-Thérèse B

RANDOS et ASSURANCES

L'accident de Chantal (voir page précédente), qui se remet tout doucement, vient nous rappeler l'importance d'avoir une assurance, et notamment une assurance qui couvre les accidents corporels dont nous pouvons être victimes (seul type d'assurance qui permet par exemple, le rapatriement sanitaire)...

La Fédération Française de la randonnée (FFR) propose toute une gamme d'assurances, permettant de couvrir la responsabilité civile et les accidents corporels, de la formule individuelle à la familiale (l'éventail complet est présenté dans le questionnaire 2009 joint à ce journal)

Nous ne pouvons que vous encourager à posséder ce type d'assurance...

Faire l'économie de quelques dizaines d'euros, peut revenir très cher après l'accident.

(l'assurance FFR couvre quel que soit le lieu de la pratique de la randonnée, en France comme à l'étranger)

RAPPELS pour l' A.G. du 15 nov.

Tous les adhérents ont reçu avant la fin octobre :

- la convocation à l'A.G et le programme des festivités
- l'imprimé d'inscription aux festivités (**à retourner sans délai**)
- l'imprimé permettant de faire éventuellement acte de candidature au C.A (**à retourner pour le 7-8 novembre**)
- l'imprimé permettant de donner mandat à l'adhérent de son choix, en cas d'impossibilité d'assister à l'A.G. (**remplir l'imprimé et le remettre à votre mandataire**)

CALENDRIER D'ACTIVITES 2008-2009 » (par la commission des chemins)

DATE	DUREE	LIEU	ORGANISATEUR
OCTOBRE			
dimanche 12 octobre 2008	Journée	VIA FRANCIGENA - ARRAS-REIMS - 5e etape Vaudair - Berry-au-Bac	Agnès - Bernard Robinet
dimanche 26 octobre 2008	Journée	CRAMANT - AVIZE - 51 (boude)	Gilbert Cali - Bernard Des- moulins
NOVEMBRE			
samedi 8 novembre 2008	1/2 Journée	YONCK - 08	Lucette Berthe
samedi 15 novembre 2008	Journée	ASSEMBLEE GENERALE	François Louviot
dimanche 23 novembre 2008	Journée	VALLEE DE L'ARDRE - 51 (boude)	Henri Menu
DECEMBRE			
samedi 13 décembre 2008	Journée	PORT A BINSON - 51 (boude)	Christian Berrot
JANVIER			
samedi 10 janvier 2009	Journée	REIMS - RILLY 14Km	Raymond Sercy
samedi 17 janvier 2009	Après-midi	REUNION CHAINE D'HOSPITALITE	François Louviot
FEVRIER			
dimanche 1 février 2009	1/2 Journée	RILLY - CUMIERES 17Km	Hélène Spanneut - François Louviot
samedi 7 février 2009	1/2 Journée	CHARLEVILLE - RV Place Ducale (boude)	Denis Roudier
samedi 14 février 2009	1/2 Journée	FORUM RP51 à REIMS	François Louviot
MARS			
samedi 7 mars 2009	1/2 Journée	CUMIERES-PETIT MORANGIS 16 Km par le GR Thibaud-de-Champagne	Hélène Spanneut - Jean- Marc Frigério
samedi 14 mars 2009	Week-end	DINAN - REIMS - 1er Week-end	Max Lefevre
dimanche 15 mars 2009			
samedi 21 mars 2009	Week-end	PETIT MORANGIS - BAYE 21 Km	Xavier Vinamata
dimanche 22 mars 2009		BAYE - SEZANNE 18 Km par le GR Thibaud-de-Champagne	
AVRIL			
samedi 4 avril 2009	Journée	LES VIEILLES FORGES - 08 - Parking Camping	Denis Roudier

Réservez sans attendre les dates sur vos agendas

Attention : Il reste encore quelques randos à définir et notamment la « rando de printemps»...

AVRIL (suite)			
dimanche 5 avril 2009	1/2 journée	EPERNAY - cote est (boucle)	Bernard Desmoulin
samedi 18 avril 2009	Week-end	DINAN - REIMS - 2ème Week-end	Max Lefevre
dimanche 19 avril 2009			
24/04 - 25/04 et 26/04/2009		Congrès et Assemblée Générale FFRP à REIMS	
MAI			
dimanche 3 mai 2009	Journée	FORET D'ARGONNE - 51 (boude)	Jean-Pierre et Marie Thérèse Berrodier
dimanche 10 mai 2009	Journée	RANDO DE PRINTEMPS - RP51	à définir
dimanche 17 mai 2009	Journée	LES HAUTS BUTTES - 08 (boude)	Denis Roudier
JUIN			
vendredi 5 juin 2009	Sortie	ALSACE	François Louviot
samedi 6 juin 2009	Annuelle	Mont Sainte Odile	
dimanche 7 juin 2009	Inter-Associations		
samedi 13 juin 2009	Week-end	Allemagne - MEHREN	Max Lefevre
dimanche 14 juin 2009			
samedi 20 juin 2009	Week-end	LAC DU DER - 51 - Rando et sortie vélo	Gilbert Cali - Christian Berrot
dimanche 21 juin 2009		Barbecue et Initiation à l'ornithologie	Raymond SERCY
JUILLET			
dimanche 26 juillet 2009		MESSE DE LA ST JACQUES Eglise St Jacques à REIMS	François Louviot
AOUT			
SEPTEMBRE			
dimanche 6 septembre 2009	Journée	VENTELAY - 51 (boude) 17 Km	Bernard Robinet
samedi 12 septembre 2009	Week-end	DINAN - REIMS - 3ème Week-end	Max Lefevre
dimanche 13 septembre 2009			
samedi 19 septembre 2009	Week-End	Visite des Alsaciens	François Louviot
dimanche 20 septembre 2009		Rando	
OCTOBRE			
samedi 3 octobre 2009	Journée	DOM LE MESNIL - 08	Denis Roudier
samedi 10 octobre 2009		Forum des Associations à REIMS	
dimanche 11 octobre 2009		où RP51 aura un stand pour se présenter	
dimanche 18 octobre 2009	Journée	ROUCY - 02 -	Bernard Robinet

Réservez sans attendre les dates sur vos agendas

Résultats du Sondage adhérents

Vous vous souvenez que le dernier n° de l'Echo des chemins sollicitait les adhérents pour répondre à un petit sondage.

Il s'agissait de mieux appréhender vos souhaits concernant nos randos.

La commission chemins s'est penchée sur les réponses et en a tenu compte lors de l'établissement du calendrier d'activités 2009... Elle regrette cependant que vous n'ayez pas été plus nombreux à répondre.

Les souhaits exprimés

* sur les durées des randos

82% randos sur une journée plus nombreuses

73% randos sur un week-end plus nombreuses

27% randos sur plusieurs jours soient plus nombreuses

* sur les déplacements

55% randos n'occasionnant pas de grands déplacements plus nombreuses

45% randos empruntant de grandes voies historiques (quitte à des déplacements plus importants) soient plus nombreuses

* les participations aux randos dépendent

91% des disponibilités aux dates proposées

45% des coûts de transport, d'hébergement

27% du thème ou de la région à découvrir

2 thèmes dépassent les 100%, puisque l'on pouvait y cocher plusieurs réponses.

QUESTIONNAIRE 2009

Vous trouverez tous en pages centrales, le questionnaire 2009 qui vous permettra :

- d'adhérer ou de renouveler votre adhésion à RP5 I
- d'éventuellement souscrire une assurance couvrant la resp. civile et les accidents corporels lors de la pratique de la randonnée.
- de vous pré-inscrire aux activités 2008-2009
- de vous inscrire, selon vos disponibilités et vos préférences, pour apporter une aide à l'organisation.

Renvoyez sans délai ce questionnaire au siège social

Quelques annonces et nouvelles en vrac :

Scission à la commission des chemins (par Bernard R)

Comme évoqué depuis plusieurs mois et après accord du conseil afin d'offrir un meilleur service, la commission des chemins, lors de sa dernière réunion s'est scindée en deux sous-commissions :

A - Randonnées :

La sous-commission prépare le calendrier des randonnées pour l'année à venir et le soumet au Bureau pour accord,

Le responsable de la sous-commission est chargé de mettre en application le calendrier des randonnées, de rechercher des animateurs qui reconnaissent les parcours, organisent et accompagnent ces randonnées, il s'assure que les consignes de sécurité soient suivies tant par les animateurs, que les randonneurs,

Henri Menu a accepté d'animer cette activité et s'est rapidement mis à la tâche avec la préparation du calendrier 2008-2009 dont vous avez la primeur dans ce bulletin.

B - Balisages :

Cette sous-commission est en charge des :

- Chemins de pèlerinage déjà reconnus par l'association :

- Maintient à jour une carte avec si possible une description de ces chemins (topo plus ou moins succinct)

- Obtient les autorisations nécessaires et met à jour le dossier

- Assure, si nécessaire, le balisage et l'entretien de ces chemins

- Nouveaux chemins de pèlerinage, sur mandat donné par le C.A. :

- En assure la reconnaissance
- Soumet le tracé à l'approbation du Bureau
- Recueille les autorisations nécessaires
- Assure le balisage et la description (topo)

Bernard Robinet anime cette sous-commission tout en assurant la coordination de l'ensemble.

DES ECLAIREURS SUR LE REIMS-SEZANNE

Après la publication de la plaquette « de Rocroi à Reims », la commission des chemins et la commission hébergement ne souhaitent pas en rester là.

Ils ont dans leur carton pour cet hiver la redéfinition du chemin et des hébergements de Reims à Sézanne, passant par Hautvillers, Monthelon, Baye. Ce trajet empruntera pour partie le GR « Thibaud de Champagne ».

Si vous avez quelques disponibilités dans le trimestre à venir, rejoignez le petit groupe de pionniers pour effectuer les premiers repérages sur le terrain.

**Contactez Bernard Robinet
06.73.44.74.91.**

Quelques rappels concernant nos randonnées (par Bernard R)

Les RENDEZ VOUS

En règle générale, le lieu de rendez-vous est fixé devant l'église de la commune, ou bien s'il n'y a pas d'église devant la Mairie.

Les horaires

Pour les marches de la journée, le rendez vous est fixé à 8H45 et le départ de la rando à 9H00.

Pour les marches de la demi-journée, le rendez-vous est fixé à 14H15 et le départ de la rando à 14H30.

INFORMATIONS

Le calendrier annuel des randonnées est mis à disposition au plus tard lors de l'Assemblée Générale. Vous le trouverez en page centrale de ce journal. Il est également consultable à tout moment sur notre site : <http://www.randonneurs-pelerins.fr/> - menu de droite, rubrique : actualité, calendrier.

Vous trouverez également inséré dans ce n°25 de l'Echo des Chemins, un formulaire de pré-inscriptions. Remplir ce formulaire n'est pas un engagement ferme, mais vous permet de recevoir en temps voulu, la documentation sur les activités que vous aurez sélectionnées

Les informations concernant les randonnées, lieu, point de départ, distance, etc... sont indiquées sur notre Blog

<http://rp5Iweb.hautetfort.com/> - une semaine environ avant la date. Pour les personnes ne disposant pas d'internet, cette information est communiquée personnellement lorsque le formulaire de pré-inscription a été complété pour la rando considérée.

Retournez donc sans délai ce formulaire. A défaut

n'omettez pas de le déposer le 15 novembre au secrétariat de l'A.G.

SECURITE

Sur les voies de communication ou en zone urbaine, le code de la route doit être respecté, circulation sur les trottoirs ou les bas côtés de la route lorsque ceux-ci sont praticables, traversées des routes sur les passages piétons, etc...

On retiendra la recommandation de la FFR :

« Marcher à gauche, SUR LE BAS COTE de la route, en file indienne ininterrompue, animateur en tête et serre-file en queue, toutes les fois que le volume du groupe n'est pas à ce point important qu'il rende illusoire l'efficacité du serre-file à discipliner de la voix la colonne par un ».

« Lorsque le groupe est trop volumineux, ce qui est heureusement rare, marcher à droite en rangs serrés après avoir scindé l'effectif en autant de sous-groupes que nécessaire, pour que chacun d'eux ne dépasse pas 20 m, et y avoir désigné des responsables qui veilleront à respecter un espacement d'au moins 50 m entre eux ».

L'animateur et le serre-file se doivent de faire les recommandations de nature à sécuriser les déplacements du groupe et de rappeler à l'ordre si nécessaire au cours de la marche, les personnes qui ne suivraient pas ces consignes.

BONNES RANDONNEES



Quelques annonces et nouvelles en vrac :

Bilan chiffré de l'accueil pèlerins 2008 à la cathédrale (par J-Marie H)

Nous avons accueilli 163 pèlerins en 2007 à notre permanence de la cathédrale de Reims... 224 pèlerins l'ont été cette année de la mi-mars à la fin septembre, soit une progression de 37%.

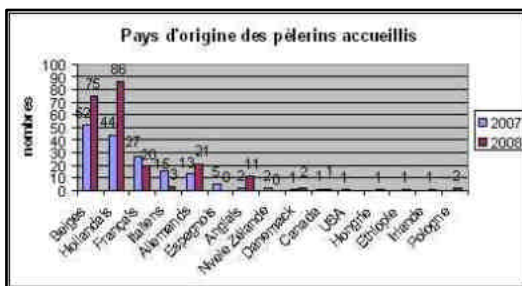
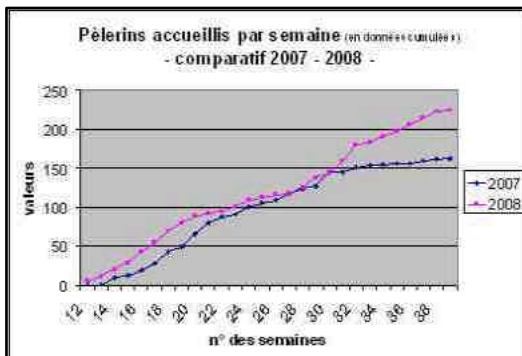
La fréquentation fut plus importante que l'an dernier pendant plus de 2 mois, puis elle a fléchi en juin-juillet, pour repartir en flèche en août et septembre. C'est véritablement sur ces 2 derniers mois que s'est faite la différence.

Les pèlerins accueillis viennent toujours principalement de Belgique et de Hollande, mais le haut du peloton s'est inversé, puisque ce sont nos amis hollandais qui étaient les plus nombreux cette année... La plupart des pèlerins sont sur le chemin de Compostelle, par différentes voies (principalement Vézelay, mais également Le Puy et quelques-uns avaient même l'intention de faire le croquet par la voie de Tours.

Nous avons accueilli 25 pèlerins en chemin vers Rome, c'est donc 1 pèlerin sur 9 passant à Reims, qui était en marche sur la Via Francigéna.

Nous vous espérons nombreux pour continuer d'assurer l'accueil pèlerins en 2009...


Celui-ci reprendra le 16 mars.




Pause du côté de Signy l'Abbaye



En chemin vers Vézelay



Façade de la cathédrale ND de Reims



Chemins d'Europe

Nombreux sur les chemins de pèlerinage (par Agnès B)

Cette année encore, 42(*) de nos adhérents pèlerins ont vécu l'aventure de Compostelle en France, en Espagne, ou sur la Via Francigéna (VF) en direction de Rome.

Cette route, ce morceau de chemin sur une des voies jacquaires où ils ont cherché une quête, une aventure personnelle, spirituelle, contemplé la beauté de dame nature, dialogué avec les différentes cultures, rencontré l'autre, au rythme de leurs pas, de leur coup de pédales sous le chaud soleil, sous la pluie, les orages, au travers des bourrasques de vent, rien ne les arrête sauf l'accident de parcours. Ainsi :

- 6 ont emprunté le chemin de

Vézelay, 4 jusque Santiago,

- 4 ont suivi le chemin d'Arles ou la voie Tolosana, 1 arrivée à Fisterra, 2 tronçons Toulouse/Jaca et 1 Castres/Oloron Ste Marie.

- 11 pour la voie du Puy ou voie Podiensis, le chemin français le plus emprunté au départ du Puy, dont 2 jusque Roncevaux, 5 jusque Figeac et 2 autres encore de Conques à Lectoure.

- 10 ont cheminé sur le Camino Frances en Espagne, dont 9 pour lesquels le dernier tronçon les emmenait à St Jacques de Compostelle.

- 2 sur le camino Del Norte (Oviedo/Santiago/Fisterra)

- 2 également sur le camino

Catalan (Tortosa/Saragosse/Logrono)
- et 1 Via de la Plata de Séville à Santiago.

La Via Francigéna de Canterbury à Rome
- 3 Pontarlier/Aoste
- 2 Canterbury/Arras et autres tronçons

(*) Ce chiffre non exhaustif, correspond à ce que j'ai pu glaner après la moisson
Ainsi je recense 18 nouvelles arrivées à Santiago et 5 pèlerins sur la V.F.

Dans ce bilan, ne sont pas incluses « les vacances » sur des GR qui ne sont pas moins enrichissantes.

RP51 s'affiche sur internet

Notre site : <http://www.randonneurs-pelerins.fr>

- Des renseignements sur les chemins pèlerins
- Des dossiers pratiques
- Nos services aux pèlerins
- Des documents
- Tous les renseignements sur RP51
- Notre actualité associative (nos calendriers, journaux,...)
- Les productions artistiques de nos membres
- Des livres, des guides, des films
- Un Dossier « Spiritualité »
- Des pages réservées aux adhérents (infos internes : accès par mots de passe)



Notre blog : <http://rp51web.hautetfort.com/>

Nos e-mails :

- Chacun de nos responsables a un e-mail appartenant à RP51 lui permettant de recevoir personnellement le courrier qui lui est destiné... Ces e-mails associatifs se terminent tous par :

@randonneurs-pelerins.fr (sans accent)
- Ils commencent tous par la désignation de la responsabilité du titulaire (sans accent)
Ainsi, on peut se rappeler facilement des adresses :


- president@randonneurs-pelerins.fr
- tresorier@randonneurs-pelerins.fr
- secrtaire@randonneurs-pelerins.fr

etc... (la liste complète est sur le site).

Et au fil des ans, si des changements de responsabilités surviennent, les adresses e-mail ne changeront pas, elles seront simplement redirigées vers les nouveaux responsables.

Quelques annonces et nouvelles en vrac :


Les chemins des pèlerins champardennais s'exposent (par J. Le goff)



Des photos et des tableaux dévoilent la beauté des chemins parcourus



Des livres, des guides, des textes, des cartes viennent compléter l'expo



On y découvre même la tenue et l'équipement du pèlerin

L'année 2008 a été marquée par deux expositions, celle d'Épernay et celle de Signy l'Abbaye (08). Cette dernière a eu lieu dans les locaux de l'ancienne Abbaye, que l'association des « Amis de Signy » par l'intermédiaire de sa présidente M^{me} Boucher, avait mis à notre disposition, sous la responsabilité de J-M Henry.

Prévue initialement sur une journée, elle a été visible les 4, 5 et 6 avril, et près de 140 personnes se sont succédées sur le site, notamment des élus locaux.

Nous avons pu leur présenter le nouveau tracé du chemin depuis Rocroi jusque Reims, Nous avons surtout attiré leur attention sur l'état désastreux du GR dans le secteur de Signy.

Le nouvel itinéraire plus

court, a été préparé et mis au point par J M Henry et B Robinet, un petit livret a d'ailleurs été édité et donné dans les O du T de Rocroi et lieux de passage des pèlerins.

En soirée des 4 et 5 avril, le verre de l'amitié et la galette ardennaise ont été offerts aux visiteurs. L'ambiance était joyeuse et nos hôtes ravis. Bernard Robinet et Jean Marie Henry, Max Lefebvre (Pdt de l'antenne ardennaise), Lucette Berthe et moi-même avons participé à la préparation de cette expo et à sa réussite. Nous avons répondu aux nombreuses questions sur le pèlerinage et l'histoire de St Jacques et des chemins.

Le problème de l'état du GR a été abordé, et une amélioration est annoncée.

Compte tenu du franc succès rencontré, il a été décidé de poursuivre l'expo tous les

WE de Mai et Juin. Environ 20 visiteurs par WE.

Tous ont apprécié les photos, aquarelles (de Lucette Berthe et Martial Amory) et les documents mis à la disposition du public.

Je tiens à remercier celles et ceux qui ont participé et collaboré de bon et très étroitement, à ce brillant succès, ainsi que M^{me} Boucher.

Joëlle L

Une belle réussite, qui permet d'emboîter le pas à **une autre exposition, en janvier 2009 à Châlons en Champagne** (à la maison diocésaine).

Tous les renseignements seront communiqués dès que le projet sera finalisé.



Expéditeur :

Association « Randonneurs et Pèlerins 51
3 rue Guillaume de Machault - 51100 REIMS



Lettre prioritaire

Destinataire :

**ASSOCIATION
« RANDONNEURS ET
PELERINS 51 »**

**3 rue Guillaume de Machault
51100 REIMS**

Téléphone : 03 26 51 61 05

Message :