



**RANDONNEURS ET
PELERINS 51**

**Association loi 1901 .
Adhérente à la F.F.R.P.**
Membre de la « Fédération
Française des Associations des
Chemins de Saint Jacques de
Compostelle (F.F.A.C.C) »
Membre de l'A.V.F.F.
(Association de la Via Francigèna France)

AU SOMMAIRE :

- Le mot du Président
- Suite du calendrier 2010
- Compte rendu W.E. sac à dos
- La page des commissions
- Les départs
- Anecdotes du chemin
- Exposition à Châlons en C.
- Europa Compostela

Ont participé à ce n° :
(ordre alphabétique des
Noms)

- J-Pierre & M-Thérèse
Berrodier
- Agnès Brochet
- Francis Chauvière
- Elisabeth Debruge
- Monica Lebrasseur
- Joëlle Le goff
- François Louvot
- Eliane Rampont
- Bernard Robinet
- Xavier Vinamata

Directeur de Publication:
Francis Chauvière
Randonneurs et Pèlerins 51
3 rue Guillaume de Machault
51100 REIMS

L'ECHO DES CHEMINS

9^{ème} Année, N° 30

Mai 2010

Le mot du Président

Au delà du visible, un chemin qui nous rapproche de l'humain

Effervescence au Parlement Européen le 28 avril 2010. Des parlementaires et membres du conseil de l'Europe ont tenu à participer au lancement officiel d'EUROPA COMPOSTELA 2010. (EC.2010) Cérémonies, discours, plantation d'arbre, remise des bâtons de pèlerins (bourdons) et des livres d'or aux délégations venues de toute l'Europe ont rythmé cette très belle journée.



Les délégations européennes devant le parlement de Strasbourg le 28 avril

Il faut dire que ce grand relais jacquaire réunit 18 nationalités convergeant vers Compostelle. Il a pour thème : « Pèlerins, solidaires de la terre et des hommes »...

Les 1er relayeurs sont partis dès février et mars sous la neige, tant la distance à parcourir est importante, c'est le cas des Norvégiens, des Polonais, des Danois.

Sur notre secteur ce sera d'abord le bourdon anglais que nous prendrons en charge et que nous aurons

l'honneur de nous transmettre sur la Via Francigèna du 11 au 18 juin. Nous aurons le même privilège de faire progresser bourdons et livres d'or suédois, norvégien, hollandais et allemand du 26 juin au 3 juillet puisqu'ils vont



Cérémonie des remises officielles de bourdons à Strasbourg le 28 avril

rejoindre Vézelay pour progresser vers Compostelle.

Comme les élus européens, les maires et municipalités des communes traversées sur notre région ne s'y sont pas trompés. Ils réservent un accueil chaleureux aux marcheurs-pèlerins. A chaque étape se dérouleront au cours de cérémonies officielles, des inaugurations de plaques en bronze commémorant l'événement, une expo, suivies d'un verre de l'amitié. Ici et là d'autres manifestations ponctueront notre progression : ici une visite de monument, là un musée ou des contes, ailleurs ce seront des handicapés moteurs et leur association REV-en-Champagne qui seront heu-


reux de participer à ce grand événement européen. Car nous savons que depuis des siècles, ces chemins n'ont cessé d'être foulés par des hommes et femmes, poussés par je ne sais quoi qui leur est intime : la foi pour certains, le développement personnel, le défi sportif, la découverte culturelle ou la rencontre des populations pour d'autres. Allez donc savoir ce que chacun s'en va chercher ?

Et ceux qui ont déjà parcouru ces chemins millénaires savent qu'ils laissent dans les cœurs une marque indélébile, celle de la rencontre et du partage avec d'autres hommes. Au fil des pas, la marche nous dépouille du superflu et au-delà de nos différences, nous avançons souvent vers plus de fraternité.

Puissions-nous vivre très nombreux cette expérience humaine sur les chemins d'EC 2010.

J'associe à mes vœux, tous ceux qui marchent actuellement, ou ceux qui vont partir sur les chemins de Compostelle ou d'ailleurs... J'ai une pensée toute particulière pour Christian parti d'Epernay le 1er avril et en route à vélo vers Jérusalem. **ULTREIA**

Francis Chauvière



Calendrier d'activités avant les congés d'été

DATE		DUREE	DEPART	ORGANISATEUR
MAI				
vendredi 14 mai samedi 15 mai dimanche 16 mai	Sortie Vosges printemps	3 jours	Vosges	Vincent/Sylvie Fert
mardi 18 mai	Rando RP 51	journée	à définir	RP 51
samedi 29 mai	Rando RP 08	journée	Bouillon	RP 08
JUIN - JUILLET				
EUROPA COMPOSTELA 2010 - VIA FRANCIGENA				
samedi 12 juin	EC 2010 Corbeny-Hermonville	journée	Corbeny	RP 51
dimanche 13 juin	EC 2010 Hermonville-Reims	journée	Hermonville	RP 51
lundi 14 juin	EC 2010 Reims-Trépail	journée	Reims	RP 51
mardi 15 juin	EC 2010 Trépail-Châlons en C.	journée	Trépail	RP 51
mercredi 16 juin	EC 2010 Châlons-Fontaine sur Coole	journée	Châlons en Champ.	RP 51
jeudi 17 juin	EC 2010 Fontaine sur Coole-Donnement	journée	Fontaine sur Coole	RP 51
vendredi 18 juin	EC 2010 Donnement-Brienne le Ch.	journée	Donnement	RP 51
EUROPA COMPOSTELA 2010 - VOIE DE COMPOSTELLE				
mercredi 23 juin	EC 2010 Rocroi-Signy l'Abbaye	journée	Rocroi	RP 08
jeudi 24 juin	EC 2010 Signy l'Abbaye-Justine	journée	Signy l'Abbaye	RP 08
vendredi 25 juin	EC 2010 Justine-Château Porcien	journée	Justine	RP 08
samedi 26 juin	EC 2010 Château Porcien-Bazancourt	journée	Château Porcien	RP 08
dimanche 27 juin	EC 2010 Bazancourt-Reims	journée	Bazancourt	RP 51
lundi 28 juin	EC 2010 Reims-Vaudemange	journée	Reims	RP51
mardi 29 juin	EC 2010 Vaudemange-Châlons en C.	journée	Vaudemange	RP 51
mercredi 30 juin	EC 2010 Châlons-La Chaussée sur M.	journée	Châlons en C.	RP 51
jeudi 1er juillet	EC 2010 La Chaussée-Vitry le Fr.	journée	La Chaussée sur M	RP 51
vendredi 2 juillet	EC 2010 Vitry le François-Outines	journée	Vitry le François	RP 51
samedi 3 juillet	EC 2010 Outines-Chavanges	journée	Outines	RP 51
S10, D11, L12 juil	EUROPA COMPOSTELA 2010	W.E.	Vézelay	RP 51
samedi 24 juillet	Fête de Saint Jacques	Apr-m et soirée	Reims	Confrérie St Jacq

La sortie du 8 mai en Argonne est annulée et reportée à une date ultérieure

Retour sur un week-end « sac à dos » intense et instructif

Grand rendez-vous annuel pour la préparation au départ, le week-end « sac à dos » des 27 et 28 février a remporté un vif succès en réunissant 29 personnes, pèlerins d'hier, d'aujourd'hui et de demain.

Après avoir salué notre grand patron St Jacques en son église de Reims, nous avons cheminé jusqu'à l'abbaye de St Thierry, guidés par Bernard et Henry, échauffement et mise en forme salutaires avant de nous réunir pour le reste de la journée.

Les expériences des uns profitant aux autres... Tout a été abordé : les itinéraires, l'équipement, que mettre dans son sac, les gîtes, la nourriture, le couchage, les soins, les rencontres avec des chiens agressifs, mille et un petits trucs. Les différentes voies ont été évoquées avec les cartes, les livres, les guides...

Des démonstrations parfois cocasses ont été faites par nos anciens pèlerins.

A la fin d'une cérémonie et des traditionnels chants des pèlerins, nos confrères, Christian, Francis et François ont remis les carnets de pèlerins aux candidats au départ, « grand moment d'émotion », il a été ainsi remis une vingtaine de carnets. Bon chemin à tous !!!

Il fallait bien arroser ça ! Champagne, puis le Bordeaux « cuvée des pèlerins » pour accompagner le repas ont chauffé l'atmosphère et égayé la soirée, favorisant quelques chants.

Après une bonne nuit dans les chambres confortables de l'abbaye, tout notre beau monde s'est réuni pour la matinée du dimanche : derniers conseils, réponses aux questions. La tempête faisait rage, après le repas tiré du sac vite pris, quelques courageux sont retournés à Reims à pied.

Ce ne fut que du bonheur de partager nos expériences pendant tout ce week-end, dans la joie et la convivialité, comme sur le chemin !

Merci aux Sœurs Bénédictines du Monastère de St Thierry qui ont accueilli notre groupe.

François L

Nouvelles d'ici ou d'ailleurs

Pour les hispanophones un article communiqué par Xavier sur l'ouverture de la porte Sainte à Santiago (mais, dans sa grande bonté, il nous en a fait la synthèse ci-dessous !)



La Porte Sainte est une étape de plus dans le Chemin mais peu de sites symbolisent aussi bien le mythe religieux : Laisser derrière soi la vie que nous avons eue pour renaître à une nouvelle

Ouverture de la Porte Sainte ou Porte du Pardon

La porte est entourée des figures romanes qui représentent Théodore et Athanase. Une porte métallique puis une grille enferment cette porte. Sur la place de Quintana, les enfants jouaient au ballon il n'y a pas trop longtemps, de façon que quelques statues sont légèrement abîmées.

Peu de jours avant le commencement de l'année sainte, on couvre la porte métallique d'une maçonnerie légère.

Le 1er janvier à 16h20 sort de la cathédrale par la place de la Plateria une procession qui se dirige vers la place de Quintana au son de « l'hymne à l'apôtre », l'archevêque invoque le « Veni Creator Spiritus ». Il s'approche de la porte murée et frappe trois coups avec un marteau en argent, le mur tombe, puis il s'agenouille et prie. Deux diacres lavent le seuil de cette porte à l'eau bénite, des pèlerins apportent des fleurs et des bougies, puis des maçons ramassent les cailloux tombés. Des bagarres éclatent pour s'approprier quelques uns de ces cailloux que certains considèrent comme des « pierres saintes ».

Après, en procession ils reviennent à la cathédrale au son des cornemuses et à partir de ce moment, les queues se forment pour rentrer dans la cathédrale en passant le seuil de cette Porte Sainte ou Porte du Pardon et ceci continuera jusqu'à la fin de l'année.

Christian est parti !

Notre confrère et ami Christian est parti, ce n'est pas un poisson d'avril !!

Comme le veut la tradition, notre confrérie était représentée par François et Anne pour le départ de Christian en vélo en ce jour du 1er Avril 2010 à 8h.

En votre nom, François a lu la bénédiction du pèlerin et remis le carnet de pèlerin, lettre de recommandation pour sa route aux autorités civiles et religieuses et à toute personne pour lui porter aide et assistance en cas de besoin.

Après les vœux de bon chemin, ils ont chanté ensemble le chant des pèlerins, puis ils ont donné l'accolade au pèlerin Christian en lui demandant de prier pour nous sur sa route et à Jérusalem, but de son voyage.

Christian, tous nos vœux t'accompagnent, que la route et les rencontres te soient favorables et bénéfiques, que tu atteignes avec certitude le but de ton voyage et que tu reviennes sain et sauf à la maison auprès de ta famille et de tes amis.

Nous pensons à ton épouse Charline et à tes enfants que tu quittes pour un long et aventureux pèlerinage. Qu'ils soient assurés de notre soutien moral et l'aide de notre confrérie en cas de besoin.

Que Dieu et Saint Jacques te protègent, ULTREÏA !

François

Dernière minute : Christian est passé à Rome le 20 avril, il est allé ensuite jusqu'à Brindisi d'où il a embarqué pour la Grèce. Le 26, il était à Athènes. Ça roule !



Un gîte s'équipe !...

Lors de la dernière AG de Randonneurs et Pèlerins 51, Michel et Mauricette E..., membres de l'association, ont informé qu'ils disposaient d'un lit double superposé.

Par ailleurs, il y avait un besoin de couchages dans les gîtes municipaux de Rocroi et de Château-Porcien. L'offre a rencontré la demande, et c'est ce dernier qui l'a emporté, permettant de réaliser un gain de place dans ce petit local mis gracieusement à disposition des pèlerins par la municipalité. Michel a très généreusement assuré le transport et le remontage des éléments sous l'œil attentif du responsable de la communauté de communes. Le gîte de Château-Porcien peut maintenant héberger ensemble trois pèlerins dans de bonnes conditions de confort, et cinq en cas de besoin en se serrant un peu. Un grand merci à Mauricette et Michel de la part de nos pèlerins.

Commission Chemins Bernard Robinet

CREATION D'UN PARCOURS : REIMS – VEZELAY

Le rôle majeur de la commission des chemins est de créer et maintenir des sentiers pour faciliter le passage des pèlerins en Champagne Ardenne.

A l'écoute des pèlerins qui nous disaient vouloir arriver le plus vite possible et sans détours à Vézelay, certains d'ailleurs empruntant les grands axes routiers avec des risques évidents, il y a quatre ans déjà, nous avons cherché à identifier un nouveau cheminement allant de Rocroi à Reims. Ce chemin devait éviter les grandes routes, être le plus direct possible, conserver une allure sympathique permettant de présenter la région sous un aspect favorable, et bien sûr offrir des possibilités de ravitaillement et d'hébergement.

Simple. Nous sommes partis la fleur au fusil. Il suffit de tracer une ligne directe entre les deux points à relier sur une carte IGN, et de rechercher les chemins au plus près de cette ligne. Première constatation, si les routes, généralement construites sur les voies romaines relient souvent les gros bourgs en ligne droite, les chemins vont rarement dans le sens souhaité, ils sont en diagonale, il faut comme les marins « tirer des bords » pour arriver à nos fins. Second petit souci, l'âge moyen des fonds de carte IGN était de 6 ans en 2008, c'est-à-dire que même en achetant le dernier modèle chez votre libraire, en supposant qu'il renouvelle rapidement son stock, il n'est pas certain que la carte soit exactement le reflet du terrain.

Qu'à cela ne tienne, muni du tracé envisagé, vous vous rendez sur le terrain pour vérification segment par segment, de préférence en groupe, pour ne pas faire l'aller et retour c'est mieux de placer une voiture à l'arrivée. Beau temps, repas tiré du sac, c'est une reconnaissance bien agréable, parfois dégageant un petit goût d'aventure. Avec de la chance ça passe bien, moins de chance : le chemin n'existe plus, il est impraticable, il n'aboutit plus, il est devenu privé, etc...



Nous avons cherché pendant plusieurs semaines une voie romaine et un petit ensemble de bâtiments appelé Noirval aux environs de Librecy pour apprendre que le hameau avait été détruit par un incendie il y a 7 ans et que la voie romaine était phagocytée par les pâtures environnantes depuis bien longtemps. C'est un enseignement, maintenant une ultime vérification sur Google Earth avant de se déplacer évite ce genre de désagrément.



Petit à petit, après plusieurs allers - retours sur le terrain, des rencontres avec les maires, avec les locaux qui connaissent leur terroir comme la poche, et des conversations toujours enrichissantes, le chemin finit par se profiler. Les déplacements se font alors en coordination avec la commission hébergement pour recenser les ressources : commerçants, gîtes, chambres d'hôtes, hôtels, restaurants, etc.. La commission hébergement fait un travail prodigieux, avec des visites permettant de sensibiliser les maires à la cause des pèlerins et aboutissant souvent à la mise à disposition de locaux communaux.

Dans le même temps, commence théoriquement une tâche plus administrative de façon à savoir si ces chemins sont d'accès public ou bien privé. Puis à solliciter les autorisations de passage et de balisage auprès des communautés, des exploitants ou des propriétaires.



Puis vient le temps de formaliser le parcours sur des cartes, de décrire le cheminement avec le plus de précision possible, et les baliseurs entrent en action, c'est encore quelques allers-retours sur le terrain. L'ensemble des informations rassemblées donne lieu à l'édition d'un avant-projet de livret descriptif.

Enfin, on touche le but, en février 2008, c'est la générale, en costume, cinq membres de l'association, avant projet de livret en mains, font la totalité du chemin Rocroi – Reims dans les conditions du pèlerin en vérifiant toutes les informations. Le temps était superbe, l'accueil chaleureux, le souvenir de cette équipée est encore vif dans nos mémoires.

Derniers correctifs et nous pouvons éditer les livrets et en faire une large diffusion aux hébergeurs, associations belges et néerlandaises, et mettre à disposition sur Internet et à l'office du tourisme de Rocroi.

Cette année, pour la troisième année nous avons réédité la plaquette Rocroi – Reims. 700 exemplaires en Français – Néerlandais – Allemand. Le chemin devient bien fréquenté. Quel plaisir de voir de nombreux pèlerins arriver à la cathédrale, le livret en mains. Les commentaires sur le parcours, son balisage et surtout l'accueil sont habituellement très positifs. Que du bonheur partagé. Mais ils ne manquent pas de demander la suite.



Où en est-on ? – suite au prochain numéro
Entre temps, si vous souhaitez vous faire plaisir en participant à la création du chemin Reims – Sézanne – Troyes n'hésitez pas à contacter :
Bernard – Tel 06 73 44 74 91

COMMISSION COMMUNICATION

La commission communication recherche un membre de l'association qui oeuvrerait en tant que correspondant auprès des médias (rédaction d'articles pour la presse écrite - interviews auprès des radios locales...) communication@randonneurs-pelerins.fr

Commission Chemins suite

COMMISSION CHEMINS

RP 51 a participé à l'assemblée générale du Comité Départemental de Randonnée Pédestre de la Marne – CDRP 51 – qui s'est tenue à Montmirail le 28 Février 2010.

Le CDRP 51 - C'est environ 1100 licenciés répartis en 24 associations. Les deux plus importantes sont Rando Evasion à Reims avec 185 licenciés et Randonneurs du Sézannais – 168 licenciés, RP51 arrive en 14^e position avec 35 licenciés.

La Marne compte 511 kilomètres de GR, environ 250 Km de GRP et près de 1200 Km de PR. Pour le balisage et la surveillance de ces sentiers, 95 baliseurs se répartissent en 11 secteurs géographiques. Les 10 baliseurs agréés de RP51 sont pour le moment hors secteur, ils participent au balisage du GR14. Un grand travail de recensement des sentiers a été entrepris depuis l'an dernier, report des tracés dans un système d'information géographique, correction des divergences de tracé entre les diverses parties prenantes et le terrain, rationalisation des identifications de parcours, etc..

A noter parmi les projets d'activité 2010 : travailler sur la Via Francigena, notamment en participant à la création d'un nouveau GR de Canterbury à Rome (GR 145) et sur le projet de création d'un GRPv allée de la Coole.

Les projets de départ de nos pèlerins en 2010

DATE	NOM	VOIE	TRAJET
07 au 18 mars 2010	Agnès B	Terre Sainte avion et bus	Reims avec le diocaise
01-avr-10	Christian B	Jérusalem (en vélo)	Epernay->Jérusalem
11-avr-10	Jean Ch	Vezelay	St Martin sur le Pré ->Santi ago
19-avr-10	Henri M	d'Arles	Arles ->Puerta la Reina
20-avr-10	Monica L	Camino Frances	Roncevaux-> Leone, Burgos
avril 2010	Claude M	de la Plata	Lisbonne -> Santiago
24-avr-10	Pascal M	Camino Frances	Burgos -> Santiago
30-avr-10	Xavier V	Chemin Catalan	Figueres -> Montserrat
avril mai 2010	Fernand G	Vezelay	L'Epine -> Santiago
fin avril,début mai 2010	Chantal U	Vezelay	Vezelay ->
17-mai-10	Roger J	Le Tro Breiz	Tour de Bretagne
en mai 2010	Serge R		Reims -> Santiago
en mai 2010	Jeanine L		Reims -> Santiago
en mai 2010	Françoise L		St Aubin Sur Loire -> Le Puy
en mai 2010	Bernadette P		St Aubin Sur Loire -> Le Puy
en mai 2010	Chantal M		St Aubin Sur Loire -> Le Puy
en juin 2010	Blandine P	Corse	Mare a Mare
en juin 2010	Patrice D	Vezelay	Tonnerre -> Beruges
en juillet 2010	Christine G	du Puy	Eauze -> Roncevaux
en août 2010	Anne Marie G	du Puy	St Come -> Roncevaux
en septembre 2010	Jean Louis H	Via Francigéna	FLORENCE -> ROME
en septembre 2010	Annie H	Via Francigéna	FLORENCE -> ROME
en septembre 2010	Bernard R	d'Arles	Jaca -> Pamplune
en septembre 2010	Annick R	d'Arles	Jaca -> Pamplune
en septembre 2010	Javier V	Via de la Plata	Séville ->
en 2010	Monique L	Camino Del Norte	
en 2010	Jean Claude L	Camino Del Norte	
en 2010	Raymond S	Camino Frances (en vélo)	St Jean Pied de Port -> Santiago
en septembre 2010	Joëlle C.	Camino Francès	Orisson - Burgos

Nos amis de RP 08 n'ont pas souhaité utiliser la page qu'il leur était réservée dans ce journal, ils volent maintenant de leurs propres ailes et vont publier à leur tour leur revue. Bienvenue à cette nouvelle publication dont nous lirons avec beaucoup de plaisir et d'intérêt les articles que nos voisins ardennais vont nous offrir.

Anecdotes du chemin



Rencontre insolite.

Sur la voie de VEZELAY GR654, Christel et moi étions parties du matin de Vézelay pour Bourges, notre 1ère étape étant Vézelay/Tannay. Temps magnifique, villages avec de nombreux lavoirs, puits et beaux calvaires de pierre. A la sortie de La Maison Dieu, nous voyons sortir d'un fossé un bel homme torse nu: quid? Nous approchons perplexes et nous comprenons alors que ce monsieur se rhabille car il vient de faire sa toilette dans un ruisseau l'Armanche que nous n'avions pas vu au début puisqu'en contrebas. Nous le saluons et apprenons qu'il fait aussi le chemin et qu'il vient de Tübingen en Allemagne. Mais le plus étonnant est son attelage (voir photo jointe). Ses affaires sont rangées dans un bidon de plastique d'une taille certaine, qu'il a bricolé avec de grandes roues et les bras sont des skis de fond. Mais comme l'on voit sur la photo, un des bras était cassé de la veille et il avait bricolé avec force cordes et bâton!

Sur le bidon, il écrit au fur et à mesure les étapes et les restaurants où il s'arrête et nous en venons à discuter d'une auberge de Héricourt, pays de mon amie Christel. Tout le long de la journée, nous nous reversons au gré des arrêts, mais le lendemain nous quittons car lui prend le chemin de Nevers.

Voilà la richesse du chemin avec ses rencontres insolites, intéressantes et pleines de chaleur humaine.

E. Debruge

En mai 2009 j'ai fait le parcours LE PUY - MOISSAC

Deux mois avant mon départ en conduisant mes petits enfants au cirque de Reims, je suis tombée en avant de tout mon poids et j'ai amorti ma chute sur ma main droite. Le lendemain, ma main était toute gonflée, je ne pouvais plus la bouger. Soins : radio, anti-inflammatoires, anti-oedème, massage chez une kiné pour essayer de remettre en place tous les petits os, ce qui aggravait les choses. Conclusion du médecin, il faut attendre un an au moins pour que les micros déplacements se rétablissent. Je ne pouvais plus tendre ma main droite pour dire bonjour, sinon le lendemain, rebelote : oedème, inflammation... Je n'étais cependant pas gênée pour tenir mon bâton quand je marchais. Tous les jours, je rencontrais un couple adorable, ils avaient chacun 75 ans.

Chaque jour, lui conduisait sa voiture à une étape et venait à la rencontre de son épouse en sens inverse pour l'accompagner et avancer ensemble.

Un jour, je marchais avec son épouse lorsqu'il est arrivé en face, tout le monde était heureux, instinctivement, je lui tends ma main droite, il me la sert normalement mais fermement. Je hurle de douleurs, il est très ennuyé, son épouse aussi. Je lui explique mon problème pour le rassurer.

La nuit dans un rêve je vois son visage perlé de sueur ; je comprends qu'il faudra que je le rassure. Je continue de bien dormir.

Au réveil, je pense aussitôt à ma main et à ma grande stupéfaction, ma main n'était pas douloureuse, pas enflée, je pouvais bouger toutes les articulations des doigts.

Dès que je les ai aperçus tous les deux, je les ai embrassés et remerciés.

Tout avait été remis en place par une poignée de main ferme et moi qui avait été avec un esprit bien détendu à ce moment là. En les quittant au gîte, l'étape bleue à Lascabane, je leur faisais de grandes signes de ma main droite et leur montrais que désormais je bougeais bien toutes les articulations. Ils étaient heureux eux aussi.

En l'écrivant, j'en ai encore les larmes aux yeux.

Je suis persuadée que sur le chemin, notre état de bien-être favorise ces rencontres et ces situations.

ULTREIA

Monica Lebrasseur

Une histoire pas ordinaire, sur un chemin de Saint Jacques... par Joëlle le goff

Perdue de vue...

En l'année 2000, j'effectuais mon premier périple sur la voie limousine.

Arrivée à Roncevaux, il y avait du monde, ce qui m'avait surprise, je n'avais pas rencontré beaucoup de pèlerins sur les chemins de France !

Nous étions à table dans la petite auberge des lieux, et il me semblait qu'il y avait une agitation anormale.

J'entendis dire par un Espagnol qui parlait un peu français, qu'un monsieur Suisse avait perdu sa femme.... J'étais pour le moins surprise, je me demandais comment on pouvait perdre quelqu'un, une épouse, sur un tel Chemin... On nous montra la photo de Madame.

Les agents de police avaient fouillé toutes les rues de St Jean Pied de Port, les hôtels et maisons d'habitation qui reçoivent les pèlerins. La montée du col par les deux routes par des agents à pied et d'autres en voiture venait de se terminer, et ces messieurs de la Guardia Civil arrivaient dans l'auberge...

Ils posèrent des questions et vérifièrent nos crédenciales, passeports etc..

La dernière fois que Mr avait vu Mme, elle était devant le distributeur de billets de St Jean.

Personne n'avait vu cette dame...

Au matin, j'essayais de me renseigner, on n'en savait guère plus sur la disparition de la dame... Perdue en chemin. On en parlait encore quelques jours après. A Pampelune le soir, je retrouvais un pèlerin qui était dans l'auberge et lui demandais, il ne savait pas non plus ! En avez-vous entendu parler ?.....



Exposition à Châlons en Champagne Commission Culturelle

L'association Randonneurs et Pèlerins 51
Et les pèlerins du Pays de Sézanne
exposent

à la Collégiale Notre-Dame-en-Vaux de Châlons-en-Champagne

« A CHACUN SON CHEMIN, DU MOYEN AGE à NOS JOURS »
L'histoire, la nature et le patrimoine en chemin.

Photographies et documents sur les Chemins de Saint Jacques de Compostelle. Réalisés par les membres de l'association.

Ouverte du lundi 10 mai au samedi 22 mai 2010

Messe à Notre-Dame-en-Vaux le dimanche 16 mai 2010 à 9h, suivie d'une Bénédiction des pèlerins.

Recevez livres et documents sur les chemins à venir.

La Commission Actions Culturelles organise une exposition en partenariat avec les amis pèlerins de Sézanne.

Photos et documents sur le thème :

« A chacun son chemin, du Moyen Age à nos jours. »
L'Histoire, la Nature et le Patrimoine en chemin.

En avant première à l'exposition itinérante qui se tiendra dans les communes des lieux d'étapes d'Europa Compostela 2010, nous présenterons des documents sur l'Histoire de St Jacques et des chemins, mais aussi des cartes et gravures anciennes.

Ceci pour faire effectuer un dernier petit tour de piste aux photos que nous présentons depuis trois ans déjà, avant que la nouvelle collection sur le thème du relais jacquaire Européen 2010 qui traversera notre région soit opérationnelle pour les expositions à venir.

Une permanence sera assurée à Notre-Dame-en-Vaux par une équipe de RP 51 du lundi 10 mai au samedi 22 mai 2010.

Une messe sera célébrée à N D en Vaux le dimanche 16 mai à 9h, elle sera suivie d'une Bénédiction des pèlerins présents.

Tous les pèlerins en partance pour St Jacques, de retour ou de passage seront les bienvenus. Il est conseillé de venir en tenue avec la coquille.

Nous serons heureux de vous y retrouver.
A très bientôt.

Joëlle D Le goff et Anne de Guerdavid.

RAPPEL CONCOURS PHOTOS :

Europa Compostela 2010 est le thème de notre prochain concours photos.

Seuls les membres de RP51, de RP08 ainsi que toutes les personnes participant à une ou plusieurs étapes-relais ainsi qu'à une ou plusieurs manifestations liées à Europa Compostela peuvent concourir. Les personnes participant à ce concours s'engagent à ne proposer que des photos dont ils ont la totale propriété et dont ils donnent tous les droits de publication et de reproduction à RP51.

(les modalités d'envoi des photos vous seront données dans le prochain n° de l'Echo des Chemins)

EUROPA COMPOSTELA 2010 Elian e Rampont

François nous a déjà longuement parlé de l'évènement de l'année jacquaire dans les deux derniers numéros de l'Echo des Chemins :

Europa Compostela 2010

Pour vous familiariser un peu plus avec ces journées de marche et de relais des bourdons et surtout vous inciter à venir vous joindre à nous, je vous en rappelle les principales lignes :

2010 étant une année jacquaire (La Saint-Jacques sera fêtée un Dimanche) la

Fédération Française des Associations des Chemins de Saint Jacques a décidé d'organiser avec les associations jacquaires françaises et européennes un grand relais pédestre européen appelé : « **EUROPA COMPOSTELA 2010** » avec le soutien du Conseil de l'Europe.

Ce relais porte un message fort et engagé : « **PELERINS SOLIDAIRES DE LA TERRE ET DES HOMMES** », il est dédié à la préservation de notre patrimoine culturel, environnemental et à la dignité de l'homme.

Les pèlerins-marcheurs chemineront sur environ 20 000 kms à travers l'Europe.

Ils seront porteurs de bourdons (bâtons de pèlerin) et de livres d'or qu'ils transmettront en relais dans tous les pays traversés pour arriver à Saint Jacques de Compostelle le 18 septembre 2010.

Le lancement officiel s'est fait le 28 avril à Strasbourg. Auparavant, des pèlerins étaient déjà partis sur les chemins, notamment en Pologne et en Norvège. A ce jour, 18 pays sont associés à ce grand projet.

L'ensemble des bourdons sera enfin accueilli à la cathédrale du Puy en Velay le 25 septembre où ils seront exposés dans un musée créé pour cet évènement.

A chaque ville étape et dans les localités traversées, des manifestations festives et culturelles seront organisées.



Europa Compostela 2004

En **Champagne-Ardenne**, nous accueillerons les relais venant de Norvège, d'Allemagne, de Hollande et d'Angleterre. Nous accompagnerons les bourdons et livres d'or sur la Voie de Vézelay et sur la Via Francigéna : voies historiques de pèlerinage vers Compostelle et Rome traversant notre région.

Les pèlerins-marcheurs sur la Via Francigéna arriveront à Corbeny le 12 Juin et feront étape dans la Marne à Hermonville, Reims, Trépail, Châlons en Champagne, Fontaine sur Coole et Donnement.


Sur la Voie de Vézelay, ils arriveront à Bazancourt le 26 juin. Ils feront étape à Reims, Vaudemange, Châlons en Champagne, La Chaussée sur Marne, Vitry le François, Outines et Chavanges (*)

Vous êtes tous invités à nous accompagner tout au long de notre parcours, à signer et annoter le livre d'or et à participer aux différentes étapes et manifestations organisées par Randonneurs et Pèlerins 51 en collaboration avec les municipalités.

(Nous aurons aussi besoin de quelques volontaires pour nous aider à la logistique : expo photo, voiture suiv euse, etc...)

Les bourdons et livres d'or seront transmis sur la Voie de Vézelay à nos amis bourguignons qui les accompagneront vers Compostelle et ceux de la Via Francigéna iront jusqu'à Besançon d'où ils repartiront vers Compostelle par la Voie du Puy en Velay.

* Le détail de toutes ces activités se trouve sur le site de RP51 : www.randonneurs-peleins.fr, ainsi que dans toutes les communes concernées.



*Europa Compostela 2004
Arrivée des bourdons et des livres d'or
à Compostelle*

EUROPA COMPOSTELA 2010

CALENDRIER DES MANIFESTATIONS SUR LA VIA FRANCIGENA

Corbeny		15H00	Ouverture de l'exposition au public
	samedi	15H30	Arrivée des marcheurs à Hermonville
à	12-juin	16H30	Inauguration de 2 plaques en bronze "VF et Compostelle"
		17H00	Cérémonie officielle à la salle de la Mairie : Accueil - Visite commentée de l'exposition -
Hermonville	25 km		Allocution du Maire et de RP 51 sur la Via Francigéna - Passage des bourdons - Signature du livre d'or - Verre de l'amitié
Hermonville		12H30	Inauguration des deux plaques sous le pont Fléchambeau
à	dimanche	14H30	Visite des parties hautes de la cathédrale
	13-juin	15H30	Présentation de RP 51 - Conférence de Mr Michel-Thomas Pennette (Directeur de l'Institut Européen des Itinéraires Culturels) : "les grands itinéraires culturels de l'Europe - La Via Francigéna - L'Hospitalité" (à confirmer)
Reims	18 km	18H00	A St Sixte : Cérémonie officielle - Allocution des officiels et de RP 51 - Passage des bourdons - Signature du livre d'or - Verre de l'amitié
		19H00	Repas collectif - inscription obligatoire
Reims		8H00	Messe et bénédiction des pèlerins à la cathédrale
	lundi	15H00	Ouverture de l'exposition à la salle des fêtes de Trépail
à	14-juin	17H15	Arrivée des relayeurs à Trépail - Arrêt devant la Mairie - Inauguration de plaques en bronze commémorant Europa Compostela 2010
Trépail	28 km	17H30	A la salle des fêtes : Cérémonie officielle - Allocution du Maire et de RP 51 - visite guidée de l'exposition - Passage des bourdons - Signature du livre d'or - Verre de l'amitié
Trépail		15H00	Ouverture de l'exposition au public à la Mairie
	mardi	16H30	Entrée des pèlerins dans Châlons (par la rue de la Mame) accompagnés par des calèches de l'association contes et légendes (à confirmer)
à	15-juin	16H45	Arrêt à l'Office du Tourisme - Inauguration de la plaque en bronze "Via Francigéna" par la municipalité
Châlons en Champagne	29 km	17H00	Cérémonie officielle à la Mairie - Allocution du Maire et de RP 51 - Visite guidée de l'exposition Via Francigéna - Passage des bourdons - Signature du livre d'or - Remise d'un souvenir aux marcheurs - Verre de l'amitié
		17H30	Prestation de l'Association "Contes et Légendes"
Châlons		15H00	Fontaine sur Coole : Ouverture de l'exposition au public sous Chapiteau
à	mercredi	17H00	Arrivée des marcheurs à Fontaine sur Coole
Fontaine sur Coole	16-juin	17H15	Inauguration de la plaque en bronze "Via Francigéna" par la municipalité
		17H30	Cérémonie officielle - Allocution des officiels et de RP 51 - Présentation de l'exposition et de la Via Francigéna - Passage des bourdons - Signature du livre d'or - Verre de l'amitié
Fontaine sur Coole		15H00	Ouverture de l'exposition à Donnement
	jeudi	17H00	Arrivée des pèlerins
à	17-juin	17H15	Inauguration de la plaque en bronze "Via Francigéna"
Donnément	34 km	17H30	Cérémonie officielle à la salle des fêtes - Allocution du Maire et de RP 51 - Passage des bourdons - Signature du livre d'or - Verre de l'amitié

Sauf indication contraire l'heure de départ des pèlerins est 8h00

PARTICIPATION AUX ETAPES

Bulletin d'inscription de la page 11, à découper et à envoyer

EUROPA COMPOSTELA 2010

CALENDRIER DES MANIFESTATIONS SUR LA VOIE DE COMPOSTELLE

Bazan court		14H00	Les personnes à mobilité réduite de REV en Champagne et leurs accompagnateurs accueillent les marcheurs dans leur entrée à Reims - Calèches de la place d'Erlon à l'église St Jacques
à	dimanche		
	27-juin		
		14H30	Arrêt des pèlerins à l'église St Jacques (visite)
Reims		16H00	Cérémonie officielle à St Sixte : Allocution des officiels et partenaires - Passage des bourdons
	17 km		Signature du livre d'or - Verre de l'amitié
		17H00	Contes et légendes au Musée St Remy
Reims		08H00	Messe et bénédiction des pèlerins à la cathédrale - départ 8h45
à	lundi	10H30	Les personnes à mobilité réduite de REV en Champagne et leurs accompagnateurs accueillent les marcheurs au port de Silery (collation offerte par REV)
	28-juin	15H00	Ouverture de l'exposition à la salle des fêtes de Vaudemange
Vaudemange		17H00	REV en Champagne accueille des pèlerins à l'entrée de Vaudemange
	31 km	17H15	Inauguration de plaques en bronze Europa Compostela 2010 à la Mairie
		17H30	Cérémonie officielle à la salle des fêtes - Allocution du Maire, de RP51 et des partenaires
			Passage des bourdons - Signature du livre d'or - Verre de l'amitié
Vaudemange		15H00	Ouverture de l'exposition au public à ND en Vaux
à	mardi	16H45	Arrivée à ND en Vaux - Visite commentée des vitraux - Bénédiction des pèlerins
	29-juin	17H45	Arrêt à l'Office de Tourisme - Inauguration de la plaque en bronze Compostelle
Châlons en Champagne		18H00	Cérémonie officielle à l'hôtel de ville : Accueil - Allocutions des officiels et des partenaires
	28 km		Passage des bourdons - Signature du livre d'or - Remise d'un souvenir aux marcheurs - Verre de l'amitié
Châlons		15H00	Ouverture de l'exposition au public à la salle des fêtes de La Chaussée sur Marne
à	mercredi	16H45	Inauguration de la plaque en bronze "Voie de Compostelle"
La Chaussée sur Marne		17H00	Cérémonie officielle à la salle des fêtes : Accueil - Allocution du Maire et de RP 51
	30-juin		Passage des bourdons - Signature du livre d'or - Verre de l'amitié
	24 km		
La Chaussée		15H00	Ouverture de l'exposition au public à la salle des fêtes de Vitry le François
à	jeudi	16H15	Inauguration de la plaque en bronze "Voie de Compostelle"
Vitry le François		16H30	Cérémonie officielle à la salle des fêtes : Accueil - Allocution du Maire et de RP 51
	1er juillet		Passage des bourdons - Signature du livre d'or - Verre de l'amitié
	24 km		
Vitry		15H00	Ouverture de l'exposition au public à la salle des fêtes d'Outines
à	vendredi	16H15	Inauguration de la plaque en bronze "Voie de Compostelle"
Outines		16H30	Cérémonie officielle à la salle des fêtes : Accueil - Allocution du Maire et de RP 51
	2-juil.		Passage des bourdons - Signature du Livre d'or - Verre de l'amitié
	31 km		
Outines		09H30	Rendez-vous avec la municipalité de Chavanges devant l'église de Arrembécourt
à	samedi	10H à 14H	Marche avec le Maire et quelques élus, visite guidée sur le chemin de 3 sites avec contes et histoires : une fontaine, une église, un point géodésique
	03-juil		
Chavanges		12H30	Pique-nique offert par la municipalité au point géodésique (superbe vue à 360°)
	15 km	15H00	Ouverture de l'exposition au public à la Mairie
		17H00	Cérémonie officielle : Inauguration de la plaque en bronze "Voie de Compostelle" - Allocution du Maire et de RP 51 - Passage des bourdons - Signature du livre d'or et passage aux nouveaux relayeurs - Passage officiel de l'organisation entre RP 51 et nos amis bourguignons - Verre de l'amitié offert par la municipalité
Vézelay		10.11.12	Rando avec les pèlerins jusqu'à Arcis sur Cure
	juillet		Rando avec les pèlerins de Arcis sur Cure à Vézelay - participations aux manifestations
			Bénédictio de départ avec les pèlerins le matin (retours possible le 11 au soir ou le 12 ap-m)

PARTICIPATION AUX ETAPES

Bulletin d'inscription de la page 11, à découper et à envoyer

EUROPA COMPOSTELA : Participation aux étapes-relais

NOM : Prénom :

Adresse : Tél :

Nous avons besoin de connaître les participants, pour faire une préparation des transmissions de bâtons et livres d'or, organiser les hébergements, etc...

INSCRIPTION à PARTICIPER AUX ETAPES-RELAIS d'E.C.2010 sur la VIA FRANCIGENA

Etapes où vous marchez	Aider à la logistique	Jours	Dates	Etapes	km	Cocher les Hébergements souhaités	Commentaires
		Vendredi Après-midi	11/06	CORBENY	0		les bâtons et livres d'or sont transmis par les amis de Picardie
		Samedi	12/06	CORBENY HERMONVILLE	25		Des dispositions seront prises pour ne pas faire entièrement cette étape à pied
		Dimanche	13/06	HERMONVILLE REIMS	18		
		Lundi	14/06	REIMS TREPAIL	26		
		Mardi	15/06	TREPAIL CHALONS en CH.	29		Des dispositions seront prises pour ne pas faire entièrement cette étape à pied
		Mercredi	16/06	CHALONS en CH. FONTAINE SUR C.	25		
		Jeudi	17/06	FONTAINE SUR C. DONNEMENT	36		Des dispositions seront prises pour ne pas faire entièrement cette étape à pied
		Vendredi	18/06	DONNEMENT BRIENNE LE CH.	21		Transmission en fin d'étape des bâtons et livres d'or aux amis Bourguignons ou au CDRP

INSCRIPTION à PARTICIPER AUX ETAPES-RELAIS d'E.C.2010 sur le CHEMIN de COMPOSTELLE

Etapes où vous marchez	Aider à la logistique	Jours	Dates	Etapes	km	Cocher les Hébergements souhaités	Commentaires
		Samedi	26/06	CHÂTEAU PORCIEN BAZANCOURT	22		
		Dimanche	27/06	BAZANCOURT REIMS	17		
		Lundi	28/06	REIMS VAUDEMANGE	28		Des dispositions seront prises pour ne pas faire entièrement cette étape à pied
		Mardi	29/06	VAUDEMANGE CHALONS en CH.	35		Des dispositions seront prises pour ne pas faire entièrement cette étape à pied
		Mercredi	30/06	CHALONS en CH. LA CHAUSSEE SUR M.	24		
		Jeudi	01/07	LA CHAUSSEE SUR M. VITRY LE FRANCOIS	24		
		Vendredi	02/07	VITRY LE FRANCOIS OUTINE	32		Des dispositions seront prises pour ne pas faire entièrement cette étape à pied
		Samedi	03/07	OUTINE CHAVANGES	15		Transmission en fin d'étape des bâtons et livres d'or aux amis Bourguignons
		Samedi Dimanche Lundi	10/07 11/07 12/07	VEZELAY		1 ou 2 nuits	On peut s'inscrire pour le samedi et le dimanche (retour dimanche soir), ou du samedi au lundi (retour lundi dans l'après-midi)

Vous pouvez vous inscrire comme marcheurs-pèlerins ou encore pour nous aider à la logistique (transport et installation de l'expo, voiture suiveuse pour soutien aux marcheurs, etc...).

Quelque soit votre choix, une participation sur plusieurs jours consécutifs entrainera certainement une nécessité d'être hébergé. Alors, n'oubliez pas de cocher dans la colonne correspondant aux hébergements souhaités


Impératif : A renvoyer d'ici le 22 mai 2010 à Secrétariat RP51 - 3 rue Guillaume de Machault – 51100 REIMS

EUROPA COMPOSTELA 2010 suite et fin

Tout le monde l'aura noté : Europa Compostela est un évènement exceptionnel et ce d'autant plus que la prochaine édition ne pourra avoir lieu qu'en 2021 !

Nous aurons donc à cœur d'en faire une réussite et c'est pourquoi il est demandé à tous les membres de RP 51 et à tous les sympathisants disponibles d'accompagner, ne serait-ce qu'une journée, les pèlerins qui vont traverser notre région, de participer à l'une des nombreuses manifestations organisées à cette occasion, ou d'aider à la logistique.

Les communes et autres institutions ont bien compris l'importance du message véhiculé par ce formidable parcours des marcheurs et pèlerins de toute l'Europe vers Saint Jacques de Compostelle et ont répondu unanimement présentes pour les accueillir dignement. Qu'elles en soient d'ores et déjà remerciées.



En parcourant la Meseta



Expéditeur :
Association « Randonneurs et Pèlerins 51 »
3 rue Guillaume de Machault - 51100 REIMS



Lettre prioritaire

Destinataire :

**ASSOCIATION
« RANDONNEURS ET
PELERINS 51 »**
3 rue Guillaume de Machault
51100 REIMS
Téléphone : 03 26 88 58 42
Messagerie :
president@randonneurs-
peleirns.fr