



DANS CE NUMERO :


Mot du Président	1
Calendrier d'activités	2
Nos prochaines randos	3
Le coin des commissions	4
Sortie orchidées	5
Formation	6
Inauguration du gîte de Rocroi	7
La flèche du sourire	8
Week-end au lac du Der	9
Week-end dans les Vosges	10
RP51 aplanit votre chemin	11
Coup de cœur	12
Ils cheminent... Divers	13
La croisée des Chemins	14

Directeur de Publication:

Daniel GUY

Randonneurs et Pèlerins 51
3 rue Guillaume de Machault
51100 REIMS

Le mot du président



Chers Amis

Avec l'arrivée du printemps, les Chemins de Compostelle voient leur fréquentation retrouver leur niveau habituellement constaté les années précédentes. Il en est ainsi pour la Voie Campaniensis qui permet, depuis la frontière franco-belge, de rejoindre dans de bonnes conditions Reims, Troyes, Vézelay et au-delà. A moins qu' à partir de Reims, les randonneurs-pèlerins s'orientent vers Rome, via la voie Francigena.

Dans tous les cas notre Association essaie de faciliter ces pérégrinations par la mise à jour régulière, non seulement des balisages et entretiens des chemins, mais aussi des hébergements. A cet égard, le gîte de Rocroi, ouvert en mars 2014, joue bien son rôle d'accueil : plus de 80 personnes en auront franchi le seuil à mi-mai.

Je voudrai ici attirer l'attention sur le fait que notre Asso-

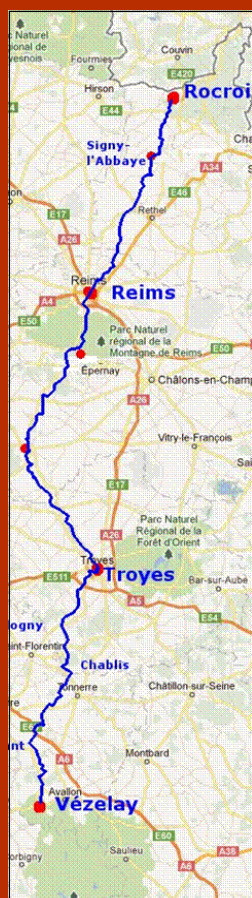
ciation propose un itinéraire et un choix d'hébergements, mais qu'il reste au randonneur-pèlerin le soin de préparer et d'assurer ses choix. Se préparer physiquement et spirituellement est une évidence. Mais préparer sa prise en charge personnelle tout le long de sa pérégrination en est une autre. Le randonneur-pèlerin n'est pas un assisté permanent.

Néanmoins les membres de notre Association restent disponibles pour apporter le maximum d'aide, dans la mesure de leurs possibilités. Spécialement à notre Accueil Pèlerins de la cathédrale de Reims.

A tous nos amis, déjà ou bientôt sur les Chemins de Compostelle,

Bon Chemin.

2014



Calendrier d'activités :

Cryptogramme	Date	Objet	Commentaires	Contacts
	30 Mai— 1er juin	Week-end en Thiérache	2 jours 1/2	J-M Thiblet V. Fert
	29-juin	Rando dans la région de Fismes	Journée	H Menu
	26-juil	Les pèlerins fêtent leur Saint Patron St-Jacques	Soirée	Conseil d'admin. Jacquets
	07-sept	à déterminer	Journée	J-M Thiblet
	21-sept	à déterminer	Journée	J-J Claisse
	30-sept	Fin de la 8 ^{ème} saison d'accueil pèlerins à la Cathédrale de Reims	Dernier jour	B Pinnelli
	05-oct	Rando à la Hottée du Diable	Journée	C & N Adam
	11-oct	RP51 fête ses Jacquets	Journée	Conseil d'admin. Jacquets
	19-oct	à déterminer	Journée	B Robinet
	22-nov	A.G. 2014		Conseil d'administration

Quelques rappels

- **Covoiturage pour les week-ends, sorties, réunions** : le responsable de l'évènement organise aussi le covoiturage
- **Covoiturage pour les randos d'1/2 journée ou de la journée** : contacter Agnès au 03.26.82.73.99 qui s'en charge du mieux qu'elle peut (sauf indications contraires)
- **Pour tous les Week-ends et sorties** : Inscriptions et arrhes obligatoires (il faut réserver l'hébergement et prévoir les repas).
- **Pour tous les détails d'organisation des activités** (description du programme de l'activité, lieux et horaires des rendez-vous, délais d'inscriptions et coûts pour les randos et sorties nécessitant un hébergement)... Ces rendez-vous font systématiquement l'objet d'une communication préalable à chaque sortie, soit par l'Echo des chemins, soit par e-mail ou par courrier postal, pour ceux qui ne disposent pas d'internet.

Nos prochaines « randos »

Week-end des 30, 31 mai et 1er juin
« LES EGLISES FORTIFIEES DE THIÉRACHE »

Les inscriptions sont closes



Les églises de Thiérache : Le pays de Thiérache s'insère dans 3 départements français, le Nord, l'Aisne et les Ardennes, et 2 provinces belges, le Hainaut et Namur. C'est un pays de bocage et de forêts. Historiquement, Guise en est la capitale. L'histoire n'a donné d'autres choix à la population, que de fortifier églises et maisons, pour se mettre à l'abri des troupes régulières ou non, qui ont écumé le pays, de la guerre de Cent Ans, jusqu'au 17ème siècle. Les traces de ces fortifications sont encore nombreuses aujourd'hui, et nous vous proposons de venir les découvrir à l'occasion de ce week-end.



Pour ce week-end, nous vous proposons :

Samedi 31 mai : Randonnée en boucle de 18 km au départ de l'Abbaye Saint-Michel, située près de Hirson, avec passage près de la cascade de l'Oise, à Blangy. A 16 heures, visite guidée du site abbatial St Michel, et de ses célèbres orgues. Visite également du musée.

Dimanche 1er juin : Randonnée de 17 km au départ de Liart. Le chemin nous fera passer devant les églises fortifiées de Liart, Prez, Aouste et Rumigny, ainsi que devant la Maison Forte de Rumigny. Pique-nique à Rumigny.

Renseignements pratiques :

Lieu d'hébergement : La Maison de la Thiérache 08290 Liart

La maison de la Thiérache se situe juste à côté de la mairie, et l'hébergement à quelques mètres au bas de la rue des Nots, juste à côté. Parking.

Distance approximative depuis Reims : 80 km

Couchage : 37 places en chambres de 2, 3,4 ou 5 personnes. Apporter son sac de couchage. Possibilité de louer des draps sur place. Supplément individuel. Prévenir les organisateurs au préalable.



DIMANCHE 29 juin - Secteur de Fismes (51)

ATTENTION : Initialement prévue le 22 juin, reportée au 29 juin

Randonnée sur la journée

Rendez-vous : à 09h00 devant l'Eglise de Mont Notre Dame

Départ de la rando : au plus tard à 09h30. Le parcours fait une boucle de 18km

Il nous emmènera par monts et par vaux vers Tannières, Jouaignes, Cerseuil avec son église et son Château, pour revenir par Limé et Quincy

Déjeuner : tiré du sac

Contact : Henri Menu 03.26.36.40.36. balisage1@randonneurs-pelerins.com

Covoiturage : Agnès Brochet 03.26.82.73.99 covoiturage@randonneurs-pelerins.com



Le coin des commissions

Commission Cathédrale



Les permanences d'accueil des pèlerins à la cathédrale de Reims ont repris depuis 6 semaines avec toujours le même succès.

Nous avons largement dépassé les 100 pèlerins accueillis, soit sensiblement le même nombre que les 2 dernières années.

Il est temps de planifier les permanences pour les mois de juillet à septembre. C'est pourquoi une réunion aura lieu le

mardi 3 juin 2014 à 14h30

au siège social

Dès maintenant notez cette date sur vos agendas « Accueillir les pèlerins, c'est partager avec eux un moment agréable et convivial, et les aider à trouver un hébergement. »

Si vous disposez de quelques après-midi libres, venez rejoindre notre équipe. A bientôt.

Amitiés. **Bernadette** : 03 26 85 82 54

cathedrale@randonneurs-pelerins.com

Commission Randos

Dès maintenant, il faut penser à préparer le programme de la saison 2014/2015.

En conséquence, nous vous proposons une réunion le

jeudi 26 juin 2014 à 14h30

au siège social

Toutes les idées sont les bienvenues. Si vous ne pouvez pas venir, prévenez Vincent pour lui préciser ce que vous pouvez assurer comme activité dans l'année.

Vincent Fert : [03 26 21 17 50](tel:0326211750)



Sortie orchidées Alain Spanneut

L'orchidée est une fleur qui fait toujours un peu rêver. Si celles des pays d'extrême orient sont particulièrement spectaculaires, notre région n'en est pas moins riche.

Le 18 mai, sous la conduite de Benoît, fils d'Alain, une promenade d'une quinzaine de km dans le massif de Saint-Thierry a permis aux 16 participants de découvrir la richesse de notre patrimoine floristique.

La première orchidée aperçue, et la plus courante sans doute, fut l'orchis pourpre (*Orchis purpurea*).

Mais bien d'autres restaient à découvrir comme la platanthère verdâtre, l'ophrys mouche, la néottie nid d'oiseau, etc. Au total une vingtaine d'orchidées ont été répertoriées.

Celle qui a rencontré le plus de succès fut évidemment l'extraordinaire ophrys bourdon (*ophrys fuciflora*). Sa ressemblance avec l'insecte est saisissante.

Une bien belle rando sous un soleil généreux, peut-être à renouveler l'an prochain pour d'autres personnes intéressées.



Autres Rendez-vous

RAPPEL :

26 juillet 2014 : Fête de la Saint-Jacques

Nous assisterons à la messe à l'église St-Jacques, puis nous nous retrouverons pour un moment de convivialité.

11 octobre 2014 : Fête des Jacquets

Nous assisterons à la messe de 17 heures à l'église St-Jacques, puis nous nous retrouvons pour un moment de convivialité. Soirée organisée par Christian Berrot.

22 novembre 2014 : Assemblée générale de RP51

Tous les détails vous seront envoyés en temps utile, mais, dès à présent, retenez bien ces dates sur vos agendas.

Expositions :

Au CIS de Reims (51) :

RP51 expose **tout le mois de juin** des photos des voies de Compostelle dans le hall du Centre International de Séjour.

A la Collégiale St Martin de Chablis (89) les 13 et 14 septembre 2014 :



En partenariat avec l'Office du Tourisme de Chablis et avec la participation de l'association des Sentiers Chablisiens et de Randonneurs & Pèlerins 51.

Samedi 13 septembre :

à 14 h. ouverture de l'exposition.

à 16 h. Présentation de la Via Campaniensis par

Bernard Robinet.


Dimanche 14 septembre :

Rando organisée par l'association chablisienne des randonneurs entre 9 h. et 11 h. (pique-nique pris en commun)

Pour les membres d'RP 51 qui souhaiteraient venir voir l'expo et participer à la rando du dimanche matin, il y a une possibilité de dormir chez nos hébergeurs (ceux qui sont dans le guide) à Collan ou Saint-Cyr les Colons.

Pour tout renseignement et inscription (obligatoire pour l'hébergement), contacter Éliane Rampont au 03 26 47 36 41 ou 06 14 01 30 27

N'hésitez pas à vous y rendre avec vos amis.



RP 51 C'EST AUSSI DE LA FORMATION Jean-Marie Thiblet

Lire une carte, s'orienter, utiliser un GPS de randonnée, tels étaient les thèmes des formations assurées par Bernard Robinet et Marc Rossé.

Les formations se déroulèrent en deux sessions théoriques, les 4 décembre 2013 et 15 janvier 2014.



Latitude, longitude, systèmes UTM et WGS84, programmation d'itinéraires n'ont maintenant plus de secrets pour les 12 élèves ayant suivi ces formations avec grand intérêt.

6 d'entre eux se retrouvèrent le 19 mars, cette fois pour la mise en œuvre des acquis, sur le terrain.

Deux équipes furent formées, et il leur fut demandé d'enregistrer des coordonnées dans leur GPS, de relier les points pour former un parcours différent pour chaque équipe, tout le monde devant se rejoindre au même point

de terminaison.

Après un paramétrage hésitant au départ, les deux équipes se retrouvèrent à l'endroit convenu, pour ponctuer cette journée.

L'évènement a aussi été l'occasion d'organiser un achat groupé de GPS, à prix très avantageux, ce qui permettra aux heureux acquéreurs, de renforcer leurs connaissances acquises.

D'autres formations viendront sans doute compléter cette première expérimentation, riche d'enseignements, tant pour les formateurs, que pour les participants. Un grand merci à tous.



Week-end « sac à dos » Hélène Spanneut

Randonneurs et Pèlerins 51 a organisé les 15 et 16 mars la réunion appelée « Sac à dos » dans le cadre de la superbe Abbaye d'Igny.

Les hébergements furent répartis sur 3 sites : l'abbaye, et chez nos amis Noëlle et Claude Adam ainsi que Jeannette et François Bonin, l'abbaye ne pouvant accueillir les 39 participants

Le repas du soir et le petit déjeuner ont été pris à l'abbaye, ainsi que le pique-nique du samedi midi.

La samedi matin et le dimanche ont été réservés à des randonnées dans les bois et prés autour d'Igny.

Le samedi après-midi a été entièrement consacré à notre réunion :

Thèmes abordés :

- ◆ Présentation des chemins
- ◆ Le point de vue du médecin, tendinites, ampoules, tiques... l'alimentation – précieux conseils sur la marche au long cours, choix des chaussettes, et chaussures.....
- ◆ Le balisage
- ◆ L'hébergement

Comment composer son sac, avec un descriptif des plus précis de la composition d'un sac à dos « femme » et d'un sac à dos « homme », ou comment ne pas s'encombrer, et ne garder que ce qui est utile, et encore !!! (Voir sur notre site l'écho des chemins n° 40 pour la composition d'un sac à dos femme, ainsi que la rubrique : la santé du pèlerin)

Comment régler son sac afin qu'il soit bien calé sur les épaules et les hanches, tout le monde ne le sait pas forcément, et ça change bien des choses d'avoir un sac bien positionné.

Une remise des carnets de pèlerins fut faite dans la chapelle à l'issue des vêpres.

Beaucoup de convivialité et de chaleur au cours de ce weekend qui a réellement enchanté tous les participants, anciens et nouveaux.

Nous étions 30 en 2012 – 36 en 2013 – 39 cette année. 5 personnes ont rejoint notre association.



Autres actualités

Inauguration du gîte de Rocroi Alain Spanneut

L'inauguration du gîte de Rocroi a eu lieu le 22 février 2014 dernier en présence de plusieurs personnalités.



Monsieur Sobanska, maire de Rocroi a remis officiellement les clés des nouveaux locaux à notre président. Situé sur un itinéraire très fréquenté, Namur-Vézelay via Reims le gîte de Rocroi prend en compte les attentes et les préoccupations des randonneurs. « *En entrant en France, il donne une bonne image de notre pays et il est important que les liens puissent se concrétiser sur le terrain* » a expliqué Monsieur Daniel Guy avant de remercier la municipalité.



A noter également la présence des représentants de l'Association Belge des Amis de Saint-Jacques de Compostelle.



Monsieur le Président, Madame Rampont,

Je suis très heureux de pouvoir vous remercier par ce petit mot pour votre invitation à Rocroi le samedi 22 février dernier. Mes collègues Francis Hiffe et Bernard Defossé se joignent à moi pour dire combien votre accueil, ainsi que celui de Mr le Maire nous ont particulièrement touchés.

Les contacts noués lors de la petite randonnée de l'après-midi en direction de la frontière belge montrent que nos deux associations peuvent tirer un réel enrichissement en collaborant ensemble pour aider les pèlerins traversant nos régions sur différents terrains.

Ces terrains privilégiés, vous le savez bien, sont le balisage, la proposition de chemins documentés, l'accueil et l'hébergement, la préparation à la démarche compostellane dans des activités organisées dans cet objectif.

Notre Association, et moi-même, serons très heureux de prolonger cette première rencontre lors d'événements partagés, en France ou en Belgique, où les membres de RP51 et les nôtres pourront se retrouver et partager leur passion et leurs expériences des chemins de Compostelle.

Nous avons publié sur notre site internet un petit compte-rendu de cette rencontre. Vous le trouverez à l'adresse suivante : <http://www.st-jacques.be/spip.php?article579>.

Nous vous souhaitons une très bonne continuation de vos projets jacquaires 2014. Nous vous disons très cordialement « à bientôt » et nous vous assurons, Monsieur le Président, Madame Rampont, de notre amitié jacquaire.

Ultreia,

Pascal Duchêne

Président de l'Association Belge des Amis de Saint-Jacques de Compostelle.

La flèche au sourire

Marie-Odile et Daniel Guy

Aujourd'hui est la dernière étape de la Via de la Plata, ma longue pérégrination espagnole. J'ai hâte d'arriver. Je sens bien que seule ma volonté me permet d'avancer. La fatigue est grande.



Parti avant l'aube je suis rapidement distancé par mes compagnons. Le ciel est sombre mais des lueurs roses et rouges apparaissent à l'est. Le Pico Sacro se détache, tout noir.

J'avance par une succession de petites routes qui traversent de petits villages, de plus en plus nombreux. La piste continue de monter, contourne l'immense chantier de construction de la ligne LVG Santiago-Madrid, reprend son cours normal jusqu'au haut de la côte où, en un instant, apparaît Santiago et sa cathédrale. La route fait immédiatement place à l'ancienne voie romaine (Calzada do Sar) interdite à

toute circulation dans la descente.

Ensuite ce sera la montée vers la cathédrale par un dédale de rues animées.

Tout à coup mon regard est attiré par une belle flèche jaune peinte sur un panneau qui se trouve planté sur le trottoir, avec, en son milieu, un magnifique sourire dessiné en noir.

Je m'arrête net.

Cette flèche symbolise pour moi un signe affectueux d'accueil.

Elle semble me dire : « Ton chemin a été difficile, tu as rencontré le froid et la pluie, mais c'est terminé. Réjouis-toi d'être là par ce beau matin ensoleillé. Courage pour cette dernière montée. »

Et c'est vrai je suis reparti un peu différent.

J'ai pris une photo en souvenir. C'est la plus belle flèche que j'aurais vue lors de mon long périple.

A l'arrivée je n'ai pas revu mes compagnons espagnols, pressés de retourner chez eux.

Demain je ferai comme eux.



Via de la Plata
27 avril 2010
36ème étape

Week-End au lac du DER Alain Spanneut

En ce **vendredi 11 avril** vers 16 h, 28 pèlerins se sont retrouvés, dans la joie et la bonne humeur au camping de Châtillon-sur-Broué. Tout le monde s'est installé dans les mobil-homes que Jean-Pierre et Marie-Thérèse avaient réservés. Chaque logement possédait 6 couchages et tout le confort nécessaire.

A 18 h, nous nous transportons à l'église de Châtillon-sur-Broué pour un concert de sonneurs accompagnés de Dominique, joueur de cornemuse devant lequel se sont extasiés nombre de femmes (*il est beau ...!!!*).

Les commentaires de Jean-Pierre ont ravi l'auditoire tant par la clarté des explications que par son humour sans faille.

A 20 h, apéritif et dîner (pantagruélique) dans une grande salle du camping en compagnie des musiciens et, en particulier de Dominique (*il est beau ...!!!*). Les conversations allèrent bon train pendant toute la soirée entrecoupées par les chants des sonneurs repris par toute l'assemblée.

Samedi 12, après un petit déjeuner pris dans les mobil-homes, départ en voiture vers le parking de la plage de Giffaumont-Champaubert. Une belle ballade en forêt nous attend. Elle contourne un bras du lac pour nous conduire, après une douzaine de km, vers l'église de Champaubert installée sur une presqu'île.

Le repas, tiré du sac, fut l'occasion d'un partage des victuailles et des vins. A l'issue du repas, Alain s'est éloigné dans les rochers bordant le lac. Suite à un petit malaise, il a heureusement compté sur les amis pour l'aider à revenir sur la terre ferme.

La rando de l'après-midi a emprunté la grande passerelle qui relie la presqu'île de Champaubert et l'école de voile pour suivre ensuite la digue ouest pour se terminer à Châtillon-sur-Broué et le camping.

Le repas du soir fut digne de celui de la veille. Jean-Pierre nous a présenté différentes photos des chemins. Ambiance très conviviale pour une soirée très réussie. Une bonne nuit a ensuite réparé les fatigues de la journée.


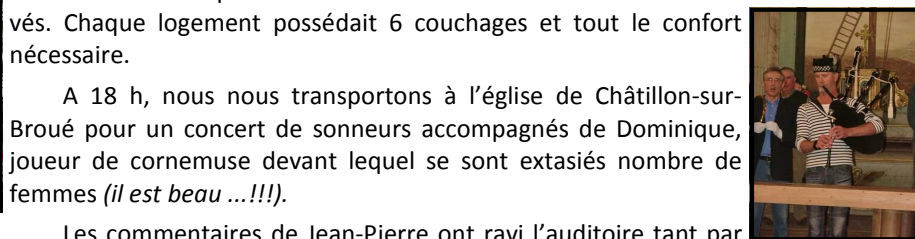
Dimanche 13, après le petit déjeuner pris, comme la veille dans les mobil-homes, chacun prépare ses affaires pour libérer les logements. A 8h30, départ en voiture pour Sainte-Marie-du-Lac pour la visite du musée du pays du Der. Un village typique y a été reconstitué avec ses granges, son pigeonnier, son jardin à thèmes, son église, etc. cette visite nous a été guidée et commentée par le directeur du musée conteur et animateur remarquable.

Le repas tiré du sac, a été pris dans une salle généreusement prêtée par l'écomusée.

Dans l'après-midi, une belle rando en boucle, d'une dizaine de km, a fait découvrir le secteur de la cornée du Der où les dames ont fait une belle moisson de muguet.

Avant de nous séparer, Jean-Pierre et Marie-Thérèse nous ont offert un verre de cidre avec des petits gâteaux qui ont été grandement appréciés.

Chacun des participants a remercié chaleureusement Jean-Pierre et Marie-Thérèse pour la précision de l'organisation, la bonne humeur permanente dont ils font toujours preuve et leur humour indéfectible.



Sortie dans les Vosges par Marie-Odile

8 et 9 février - WE Raquettes dans les Vosges

Marie-Odile Guy

Le gîte Le Couarôge * est situé le long de la route qui mène au domaine skiable de La Bresse et au col de la Schlucht.



C'est de là que partira notre première randonnée. L'accès au gîte est facile en voiture et l'on peut y louer des raquettes. Samedi, notre groupe de quatorze, chaussé de raquettes, démarre dans une atmosphère grise et venteuse.

A l'arrivée sur les Crêtes, sous la poussée du vent, le soleil jaillit d'une déchirure du ciel. A l'arrière de gros nuages noirs, la chaîne des Alpes se détache sur un décor de lumière irisée, en dégradé de rose et gris.

Beaucoup plus près sur la droite apparaît le Hôhneck coiffé de son chalet hôtel. Il va très vite disparaître sous les nuages et tandis que l'on grimpe vers le Tanet, le vent se renforce. La pause y sera très brève

sous la bourrasque...

Au retour vers le Col, les arbres se saupoudrent de sucre glace sous des flocons de plus en plus drus. Après la pause déjeuner, une poignée d'infatigables rejoignent en voiture le parking du domaine skiable pour faire un parcours « aventure ». Sous la neige qui tombe dru, Vincent guide son petit groupe chaussé de raquettes d'un étang à un autre, puis sur les pentes raides de la forêt... Tandis qu'à la nuit tombée le vent souffle, un apéritif se prépare au coin du feu...



Le cidre n'étant pas une spécialité vosgienne, un autre pétillant bien connu des champenois est débouché. La soirée raclette qui s'ensuit, bien arrosée, se déroule dans une ambiance...joyeuse, bien digne des randonneurs et pèlerins ! Dimanche.


Il neige et il fait froid. Nos voitures n'étant pas équipées pour la conduite sur neige, Vincent conduit son troupeau réduit à douze au lac des Corbeaux, en partant du centre de La Bresse.

Le chemin est raide sous la futaie enneigée. Le petit lac glaciaire est tout blanc. Le soleil fait une brève apparition avant que le blizzard ne nous accompagne jusqu'au Col du Brabant.

Nous sommes attendus au restaurant du Randonneur. L'accueil du patron espagnol est chaleureux. Il prend en photo notre groupe ainsi que le sac de Jean-Louis où figure l'écusson de RP51. Notre association va figurer sur son blog !

Le Couarôge, en patois vosgien, c'est le « Coin rouge », c'est-à-dire le coin du feu – qui a été très apprécié lors de notre séjour (merci à Jean-Jacques d'avoir « enquêté » ...)

RP 51 APLANIT VOTRE CHEMIN Jean-Marie Thiblet



Ce slogan, cher à notre association, s'est une nouvelle fois vérifié, le 14 mars à Librecy (Ardennes), où une équipe est intervenue sur la Via Campaniensis.

L'opération consistait à l'aménagement de plusieurs marches, sur une partie très pentue pouvant s'avérer glissante et dangereuse en cas de pluie.

L'équipe était composée d'Henri, responsable de balisage dans ce secteur, accompagné de son fidèle ami Michel, de Patrick, Jean-Marie, responsable des chemins, et de l'Ardennais Raymond.

Les véhicules ne pouvant s'approcher à moins d'un kilomètre de l'intervention, il fallut trouver un moyen pour acheminer le matériel sur place, à savoir pelles, pioches, piquets, et surtout une quarantaine de bastaings, cela en s'épargnant plusieurs aller et retours.

L'idée fut trouvée : on allait utiliser un diable. Une fois les bastaings solidement sanglés sur le diable, il ne restait plus qu'à trouver qui allait tracter l'engin. Le responsable des chemins fut désigné à l'unanimité, sauf lui. Après tout, c'est lui qui avait eu cette idée... du diable !

L'équipe s'enfonça en colonne dans les bois, Riton en tête, Raymond fermant la marche, précédé de Jean-Marie tirant le diable.

Ce diable semblait l'emmener en enfer, tellement le parcours s'avéra compliqué. Il fallait franchir, arbres morts couchés, ornières, flaques de boue, tout en évitant les ronces et en luttant contre les impitoyables dévers du chemin.

Enfin, non sans sueur, la troupe arriva sur place. A peine le temps de récupérer, et on s'attela à la tâche.

Michel et Jean-Marie piochaient, Riton improvisé chef de chantier pour la circonstance, positionnait les planches, enfonçait les piquets et dirigeait la manœuvre. Raymond nivelait le sol tandis que Patrick coupait les ronces avec une longue et lourde cisaille, faute de sécateur.

En quelques heures, l'affaire fut réglée, 18 marches furent posées, et la pente sérieusement domptée. Le retour vers les voitures fut plus simple, et on en profita pour compléter le balisage.

L'équipe de joyeux drilles ponctua cette belle matinée à Signy-L'abbaye, autour d'une bière et d'un pique-nique bien mérités.



Coup de cœur

Santiago 2014 : Paix sur la terre aux hommes de bonne volonté

Anne de Guerdavid

Je dédie ce voyage à la mémoire d'Arnaud, mon neveu qui nous a quitté trop vite.
Petit ange continue à protéger notre famille.

J'emprunte le chemin des étoiles mi février.
Au gré de mes pas j'irai vers Santiago en cheminant de colline en colline, montagne, mer et sentiers, sur el camino del Norte et du Primitivo, au contact de la nature, de la pachamama, à la grâce de la providence.

J'offre mes efforts et ma fatigue pour la paix dans notre cœur, et pour la paix dans le monde, pour un monde meilleur.

J'emporterai dans mon cœur vos intentions que je déposerai au pied de l'autel.

Je demande pardon à ceux que j'ai pu peiner.

Je pardonne à ceux qui m'ont blessée.

Je demande d'apprendre à ne plus porter de jugement envers mon prochain,
à savoir accueillir l'autre tel qu'il soit.

Je demande la lumière.

Je demande à mes anges gardiens de me protéger et de m'éclairer comme ils l'ont toujours fait, à m'apprendre l'humilité et le partage.

Mes pensées tout d'abord vont à mes filles, à ma famille et à mes amis.

Je dédie ce voyage à mes amis Tziganes, à mes amis Péruviens et Africains, en particulier pour les minorités Shipibo et Pygmées Baka et Bagielli.

Paix en Centre Afrique et paix pour ce Cameroun que j'aime tant. Paix pour la Palestine.

Je dédie ce périple à tous ceux qui souffrent dans leur corps, dans leur âme.

Je dédie ce périple aux minorités qui sont persécutées dans ce monde dit moderne,
Qu'on les aide à s'intégrer en respectant leurs valeurs et leurs coutumes ancestrales.

En cette période électorale que nos dirigeants soient un peu plus humanistes et responsables.

Qu'on arrête d'attiser la haine entre les humains.

Que l'intelligence soit mise au service de l'apaisement entre les hommes et non au profit des marchands d'armes et de la corruption.

Que le racisme de base et les discriminations cessent.

Que la conscience collective comprenne l'urgence et l'impérative nécessité de protéger notre environnement et notre planète.


J'espère rentrer meilleure pour assumer le troisième tiers de mon passage sur cette terre.

Chaque pas m'apportera plus de paix, d'équilibre et de sérénité, sur le difficile chemin de l'amour inconditionnel.


Grâces et bénédictions pour toutes et tous.

Ils sont sur le départ ou déjà en route:

- Léone B.** : Départ en août.
- Marie-Agnès C.** : Paris—Tour le 19 avril.
- Monique F.** : Lectoure—Saint-Jean-Pied-de-Port; départ en août.
- Claude G.** : de Gueux vers la Via Francigéna jusque Les Fourgs et La Chapelle de Levi (Suisse). Est revenu début mai.
- Jacques G.** : La voie du Puy.
- Muguette G.** : Départ fin juin; la voie Du Puy au départ de Figeac.
- Michèle G.** : Poursuite du chemin après Figeac.
- Françoise L., Bernadette P., Françoise B.** : La voie Du Puy de Lectoure—St-Jean-Pied-de-Port
- Philippe M.** : Parti à Pâques Du Puy-en-Velais.
- Hélène S.** : La voie d'Assise au départ du Piemont.
- Monique et Jean-Marie T.** : Marche de 8 jours en avril dans le Lot et le Tarn et Garonne.
- Noëlle et Claude A.** : D'Eprenay à Vézelay au printemps.
- Christine G.** : de Burgos à Santiago cet été.
- Patrick L.** : de Rocroi à Witry-lès-Reims.
- Isabelle L.** : Saint-Jean-Pied-de-Port—Santiago; départ le 23 septembre.
- Pascal M.** : Actuellement en route sur la parie italienne de la Via Francigéna.
- Daniel M.** : Vézelay—Roncevaux.
- Henri M.** : Parti le 26 avril sur la voie de Vézelay.
- Suzy R.** : De Moissac à St-Jean-Pied-de-Port du 4 au 18 avril et Saint-Jean-Pied-de-Port—Santiago cet été.
- Mireille B.** : Via Campaniensis Rocroi—Vézelay.
- Giselle D.** et Mireille Baligniez : Rocroi—Vézelay.
- Régine D.** : Le Puy—Moissac début mai.
- Marie-Lise S.** : Camino Frances en août.
- Jacques G.** : Le Puy-en-Velay—Santiago.



Credencial Compostelle




Credencial V.F.

Divers

LES CREDENCIALS

De tout temps, les crédencials ont été remises après un engagement des postulants à tenir une conduite morale et matérielle respectant l'esprit du pèlerinage tout au long de leurs chemins.

Notre association ne faillit pas à cette règle jacquaire, et sous réserve de cet engagement, nous remettons les crédencials pré remplies aux coordonnées des postulants...



2 versions :

- ♦ **credencials « Compostelle » :**
 - Auprès d'Agnès B. au 03.26.82.73.99
 - directement sur notre boutique en ligne <http://www.boutique-rp51.fr/>
 - A notre permanence cathédrale.
- ♦ **credencials « V.F. » :**
 - Auprès d'Agnès B. au 03.26.82.73.99
 - A notre permanence cathédrale.

Elles sont vendues au prix de 5€, mais sont offertes aux adhérents lors de leurs départs. Les crédencials

sont indispensables dès la France, si vous souhaitez être hébergés en famille d'accueil ou bénéficier des gîtes spécifiques pèlerins.

LA CROISEE DES CHEMINS (écho n° 43)

	1	2	3	4	5	6	7	8	9	10	11
1	H	E	B	E	R	G	E	M	E	N	T
2	I	C	O	N	E	■	S	E	L	■	U
3	B	R	U	■	P	O	T	S	■	T	R
4	O	U	R	L	E	T	■	E	C	H	O
5	U	■	D	I	R	E	C	T	I	O	N
6	■	R	O	M	E	■	L	A	R	M	E
7	F	A	N	A	S	■	U	■	E	A	N
8	O	S	■	■	■	■	N	L	■	S	S
9	N	■	A	B	B	A	Y	E	S	■	I
10	C	A	M	I	N	O	■	O	U	R	S
11	A	V	I	A	T	I	O	N	■	U	■

La croisée des chemins par Jean-Marie THIBLET

L'Écho des Chemins vous propose ces mots croisés, sur le thème des pèlerins, bien sûr.

La solution vous sera dévoilée dans le prochain numéro.

LA CROISEE DES CHEMINS N° 44



Horizontalement

- 1- Encensoir
- 2- Emettre des bruits secs- Difficulté
- 3- Pronom indéfini- Qui est en conformité
- 4- A eau ou à vent- Parfois moulu avec le précédent
- 5- Article espagnol- Fils emmêlés-Pronom
- 6- Personne de petite taille- Fait parfois son chemin
- 7- Lettres de témoignage- Pousse à se précoccuper trop de soi
- 8- Lettres de lettre- Article- Commence à Epernay
- 9- Usines métallurgiques- Conjonction
- 10- Irlande du Nord- Greffe
- 11- Nécessité pour le pèlerin- Lieu de culte

Verticalement

- 1- Les deux premières consonnes- Vêtement d'hiver
- 2- Oiseau très recherché- Outil à molette
- 3- Règle- Marqua le chemin
- 4- Programme spatial- Borné
- 5- Cap bien connu des pèlerins
- 6- Note- Termine fini- Vieille colère
- 7- Club de vacances- Récipient
- 8- Prénom masculin- Type de moteur
- 9- Joyeuses- Même conjonction qu'au 9 horizontal
- 10- Enervent les pèlerins dans les dortoirs
- 11- Tentées- Observée



Expéditeur :

Association « Randonneurs et Pèlerins 51
3 rue Guillaume de Machault - 51100



Lettre prioritaire

Destinataire :

Association « Randonneurs
et pèlerins 51 »

3 rue Guillaume de Machault
51100 REIMS

Téléphone : 03 26 04 29 28

Messagerie :

president@randonneurs-pelerins.com