RANDONNEURS ET PÈLERINS 51

L'ECHO DES CHEMINS 57

19ÈME ANNÉE

Octobre 2019

Association loi 1901
- Membre de la Fédération Française des Associations des Chemins de Saint-Jacques de Compostelle **(F.F.A.C.C.)**
- Membre de la Fédération Française Via Francigena (**F.F.V.F.**)

Dans ce numéro

Le mot du président 1
A.G. 2019 2
Hébergements sur la VF 3
Fil rouge Reims/Langres 3
Itinérance sur la VF 4
Fil rouge 2020 5
Témoignage 5
Bilan 2019 cathédrale 6
Le sacre des rois 6
Randonnée des sacres 7
La Corse ?... 8
Les confréries 10
La vocation de St-Jacques 12
Dernière nouvelle 15
Randos d'automne 15
La recette d'Hélène 15
Le coin des intellos 16

Mise en page : Alain Spanneut

Directeur de Publication:
Patrick LAHEYNE
Randonneurs et Pèlerins 51
3 rue Guillaume de Machault
51100 REIMS

Le mot du Président

Patrick Laheyne

Chers amis marcheurs ou pèlerins,

Après ces 12 années passées dans l'association (dont sept passées au Conseil d'Administration, deux années en tant que Président), à l'aube de mes 70 ans, je fatigue un peu : c'est pourquoi, au dernier CA, j'ai spécifié que sans Vice-Président en 2020 je cesserai mon action dans le CA.

Pourtant 2020 sera une grande année : **l'association fêtera ses 20 ans**, gros travail pour cette organisation. De plus, avec mes amis « *les marcheurs du dimanche matin* », nous organisons l'AG du comité départemental de randonnées pédestres à Witry-Lès-Reims le 23 février.

Donc, je ne vous laisse pas tomber. De plus pour continuer l'itinérance **VIA-FRANCIGENA**, Michèle MOREAU, Vice-Présidente du CDRP, et moi-même, après l'arrêt à Reims ce 5 octobre, sommes engagés à organiser la suite **REIMS-CHÂLONS** ou plus.

Pour conclure, je rappelle que pour vivre, une association a besoin d'un bureau complet : un Président, un Vice-Président, une Trésorière et un Trésorier en formation je crois, une Secrétaire et une aide administrative.

Vous pouvez vous faire inviter au CA pour juger de l'ambiance et du travail demandé. Je signale que je suis bien entouré d'une Secrétaire et d'une Trésorière très efficaces (mais elles fatiguent aussi) et je les remercie ainsi que toutes les commissions qui font un énorme travail.

Rejoignez-nous, nous avons besoin de vous.

ULTREÏA

Statuts et R.I . consultables en ligne sur
www.randonneurs-pelerins.com

Assemblée Générale 2019

Notre assemblée générale 2019 aura lieu à Reims, l'après-midi du samedi 16 novembre à la Maison de la Vie Associative (M.V.A).

L'A.G c'est d'abord le plaisir de s'accueillir mutuellement, de nous rencontrer anciens et nouveaux adhérents dans la convivialité.

Nos A.G. sont aussi des rendez-vous importants dans la vie de notre association... En effet, il s'agit d'examiner ensemble comment nous avons mis en œuvre nos 4 grands objectifs associatifs au cours de l'année écoulée. Rappelons-les :

- préparer les pèlerins au départ sur des milliers de km,
- aider les pèlerins qui traversent notre région,
- promouvoir les grands itinéraires culturels européens de pèlerinage,
- fêter les pèlerins à leur retour.

Ce sera bien sûr l'occasion de mesurer les avancées ou les difficultés. Ces constats devant être un éclairage pour fixer les orientations 2020, afin d'être toujours plus au service des pèlerins. Il nous faudra aussi renouveler une partie de l'équipe chargée de conduire l'association.

Vous le savez, RP51 est une association ouverte. On peut y inviter amis et sympathisants qui ont entendu parler de nous, ou ceux qui envisagent de partir prochainement sur les grands chemins pèlerins. En effet, notre AG est l'un des moments privilégiés pour « ressentir » la fraternité qui règne dans nos rangs, et découvrir la grande diversité de nos actions au profit de chaque pèlerin.

Le traditionnel dîner s'organise, ne tardez pas à vous inscrire auprès d'Hélène, dès réception des documents concernés… Les places au resto sont souvent limitées.

Aspects statutaires :

Statutairement, les documents préparatoires sont envoyés 2 semaines avant l'AG… Surveillez donc vos e-mail ou boite à lettres.

Pour soulager le travail du secrétariat le jour de l'A.G, les anciens peuvent anticiper le renouvellement de leur adhésion pour 2020 ; courrier à envoyer directement à la « Secrétaire de RP51 » - Hélène SPANNEUT 1 rue de Cauroy 51220 - VILLERS-FRANQUEUX.

A la réception des courriers préparatoire à l'A.G, tout adhérent devrait être en possession des documents suivants :

- - la convocation à l'AG, (avec son ordre du jour),
- - l'imprimé permettant de se porter candidat au C.A.,
- - celui permettant de donner mandat à un autre adhérent en cas d'impossibilité d'être présent le 16 novembre,
- - la feuille d'inscription au repas de l'A.G,
- - l'imprimé permettant sans attendre l'A.G, de renouveler son adhésion 2020.

Chacun, avec ses goûts, ses savoir-faire, ses disponibilités, peut trouver sa place dans l'association. Nous sommes convaincus que toutes les aides apportées, toutes les participations mises bout à bout, renforcent notre association, qui se veut toujours plus dynamique et tournée au service du pèlerin…

Et comme les pèlerins qui nous ont précédés, nous aurons toujours le même plaisir à participer aux « services » dont nous avons nous-mêmes bénéficié tout au long de nos chemins.

Alors n'hésitons pas à nous porter **candidat au C.A**, à participer au **travail d'une commission**, à accepter un rôle de coordination pour l'une d'entre elles, et encore bien d'autres manière d'apporter notre pierre.

ULTREIA.

Hébergements Via Francigena par François Bonin

Livret hébergements et services sur la Via Francigena:

La Fédération Française Via Francigena (FFVF), dont RP51 est un des membres fondateurs, se charge d'accompagner le randonneur-pèlerin sur cette Via Francigena de plus en plus fréquentée. Elle a constaté une carence en matière de recensement des hébergements et services disponibles sur la partie française de cette voie.

Aussi, les pèlerins des associations membres en parcourent le tracé chaque hiver, pour mettre à jour annuellement un livret de 48 pages A5, qui accompagne le randonneur-pèlerin de Canterbury à la frontière Suisse, qu'il se dirige vers Rome ou vers Canterbury.

La FFVF s'est efforcée de proposer à chaque étape plusieurs possibilités d'hébergements, allant des chambres d'hôtes confortables et hôtels, aux gîtes parfois plus sommaires, et des accueils pèlerins à domicile, là où c'est possible.

Les hébergements proposés permettent d'adapter les étapes au temps, à la forme du moment et à la bourse de chaque marcheur.

De Canterbury à la Frontière Suisse, ce sont près de 1000 km d'un superbe parcours, traversant de multiples paysages variés, depuis le Nord jusqu'en Franche-Comté, en passant par la Picardie, la Champagne et la Bourgogne.

Ce livret est disponible sur la boutique https://www.boutique-pelerins.com/Presta/fr/ au prix de 4 €,

Pour en savoir plus sur la FFVF : https://ffvf.fr

Fil rouge de Reims à Langres par Bernadette Pinnelli

Le 30 août, 33 pèlerins étaient présents à Faverolles pour parcourir les 17km jusque Parrancey les Moulins à condition de contourner le lac de la Mouche sous une forte pluie d'orage.

Le gîte de Saint-Loup sur Aujon nous accueille. Le beau temps étant revenu, c'est à l'extérieur que nous avons pu dîner en nous régalant de bonnes pizzas au fromage de Langres ou de chèvre cuites au feu de bois sous nos yeux.

Le dimanche fut notre dernière étape, 7 km pour arriver aux pieds des remparts de Langres, après une belle remontée, car la ville est perchée sur un éperon rocheux (475m). La ville de Langres a plus de 2000 ans, elle est située aux confins de la Champagne et domine la vallée de la Marne et de la Bonnelle. Elle se trouve à égale distance de la Bourgogne, de la Franche Comté et de la Lorraine. Ses premiers habitants s'appelaient les Lingons. Elle fut capitale gallo-romaine, forteresse royale et siège d'un évêché très important. Afin de se protéger des invasions, elle s'est entourée de fortifications et de tours de guet.

A 14h nous avions rendez vous avec un spécialiste des monuments historiques pour une visite passionnante. Elle a commencé à la Porte des Moulins construite en 1642-1647. Elle doit son nom aux anciens moulins qui se trouvaient à l'extérieur des fortifications afin de profiter du vent. C'est un monument à la gloire des victoires de la royauté. Elle est décorée de casques, d'armes et de trophées.

Nous nous sommes dirigés ensuite vers la Tour de Navarre, tour d'artillerie très imposante pour protéger la ville (20m de haut), les murs ont 7m d'épaisseur et sont percés d'une vingtaine d'embrasures de tir. Sous le toit, nous avons pu admirer une magnifique charpente d'origine en châtaigniers. En empruntant le chemin de ronde, nous avions une

très belle vue sur le lac de Liez et sur la vallée qui s'étend à perte de vue.

Autres richesse de la ville, les maisons Renaissance dont l'une est décorée de colonnettes d'ordre ionique et corinthien.

Puis nous nous sommes dirigés vers la cathédrale Saint Mammés (martyr de Cappadoce). Elle est de style roman bourguignon et gothique avec une voûte d'ogives. Des incendies et les guerres l'ont beaucoup endommagée, elle a donc subi plusieurs remaniements.

Sa façade est du 18ème siècle. La visite s'est terminée sur la place Diderot (né à Langres en 1713) où fut érigée sa statue, sculptée par Bartholdi. Son père souhaitait qu'il soit coutelier comme lui, il a préféré consacrer sa vie à la rédaction de l'encyclopédie.

Un grand merci à Vincent et Jean-Marie qui depuis 2 ans nous ont organisé ces différentes étapes sur la Via Francigena et prévu des visites passionnantes et variées selon les aléas du parcours. C'est toujours un plaisir de se retrouver sur les chemins.

Magnifique itinérance sur le GR 145 de la VIA FRANCIGENA

par Patrick Laheyne

Nos amis de l'AISNE et notamment l'ARPAL pour l'accompagnement ont magnifiquement géré cette rando. Nous étions logés au centre nautique de CHAMOUILLE sur les bords du lac de l'AILETTE. Le matin après une pause café, les voitures étaient amenées a l'arrivée de la rando et retour en 3 bus au point de départ , car nous étions 160 à marcher.

Mercredi 2 octobre : départ de LAON , petite traversée de ville , et tour extérieur de la cathédrale. Pierre GOUBET l'organisateur de cette manifestation nous rappelle les règles de sécurité pour ces 24 km. Nous marchons par groupe de 50 encadrés par 5 accompagnateurs, arrivé à BRUYERES ET MONTBERAULT, nous pique-niquons sur le stade, a la sortie du village FR3 Picardie nous filme pour le JT du 19/20 nous partons pour NEUVILLE sur AILETTE ou l' apéro rose-pamplemousse nous est servi.

Jeudi 3 octobre : toujours les mêmes navettes voitures/bus pour 23 km au départ de NEUVILLE. La fraicheur du matin n'arrête pas le pèlerin et le soleil a du mal à percer sur la voie verte et la foret traversée. Nous arrivons à l'abbaye de VAUCLAIR (ou plutôt les ruines). Un guide nous fait l'historique de cet édifice mais vu le temps passé, nous ne pouvons voir le jardin de plantes aromatiques ; puis nous marchons jusqu'à CORBENY ou la salle des fêtes nous est ouverte pour notre pique-nique. Sans avoir fait la sieste , nous arrivons à BERRY-au-BAC ou madame le MAIRE nous attend pour l'apéro.

Vendredi 4 octobre : nouvelle étape de 20 km mais nous commençons par l'inauguration d'un poteau avec des flèches directionnelles délimitant les HAUTS DE FRANCE et le GRAND EST ; de ce fait je ne marche pas car je suis chargé du pot de l'amitié servi à cette occasion et l'après-midi contacts avec les mairies et tampons pour credanciales à MERFY. La pluie était annoncée mais rien !!! Par contre Jean-Jacques , Patricia et Alain marcheront les 4 jours ; c'est ça l'esprit d'équipe. Encore merci pour les accompagnateurs qui nous ont aidés hors de leur secteur, car nous n'étions que 15 marnais à marcher mais sans formation (recrutons pour 2020).

Samedi 5 octobre : seulement 9 km au départ de MERFY pour arriver à l'entrée de REIMS et marcher sur la voie balisée avec des clous fonte/bronze (secteur commun avec la voie des sacres). Surprise à la sortie du village, une dame nous attend avec une cargaison de biscuits : sympa, ayant été informée de notre passage par le journal l'union ; très bonne initiative. Puis nous sommes attendus à l'HOTEL DE VILLE pour l'inauguration officielle de ce cloutage. Après les discours d'Arnaud ROBINET , de Catherine VAUTRIN , du représentant de GRT gaz et de notre président du CDRP , le champagne nous est servi, puis le groupe reprend le chemin du CIS pour le déjeuner , certains auront la chance de visiter les caves TAITTINGER (50 places ayant été offertes par Pierre-Emmanuel en remerciement de ma participation à l'organisation de la marche de la réconciliation)

Reims-Trèves : un nouveau fil rouge

par Jean-Marie Thiblet

Après Langres, un nouveau fil rouge se profile déjà. Un parcours d'environ 280 km nous conduira de Reims à Trèves, sur les pas de Saint-Martin.

Ce chemin européen nous fera passer en Belgique, au Luxembourg, avant de finir en Allemagne.

La première des 14 étapes se déroulera le 10 novembre entre Reims et Vaudetré, alors… préparez vos chaussures.

Témoignage sur Reims-Vézelay par Marc Serat



Je suis revenu de mon périple Reims- Vézelay du 12 au 26 septembre.

Je recopie au propre mes notes petit à petit, j'ai mes 54 dessins à scanner. 300 km à marcher tout seul pendant 14 jours (oui les pèlerins de septembre sont rares au nord de la France et très nombreux en Espagne).

Merci à tous les bénévoles de RP51; les baliseurs rencontrés à Rilly-le-Montagne… tous ceux qui font de l'accueil-pèlerin car l'hébergement est une question importante, tous ceux qui m'ont offert un café pour 5 minutes ou 1 heure de discussion.

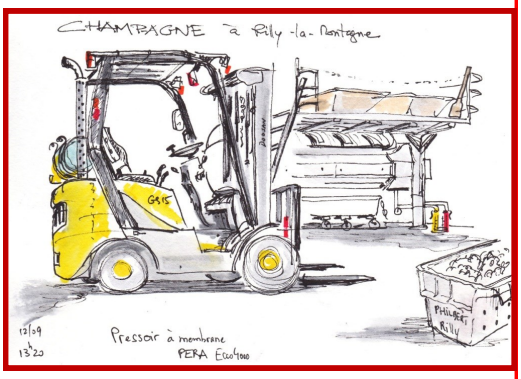

Je joindrai chacun un peu plus tard. J'espère que Gérard, Ina et Willem (trois hollandais) sont bien arrivés.

Continuez d'avoir cette ouverture qui permet au Chemin d'exister.



Bilan cathédrale 2019 par Alain Spanneut

RECORD BATTU ! Avec 592 passages à la cathédrale de Reims, le nombre total de pèlerins a augmenté de 5% par rapport au précédent record de 2017.

Alors que la Via Campaniensis est toujours en légère régression, la Via Franciena est en progression constante.

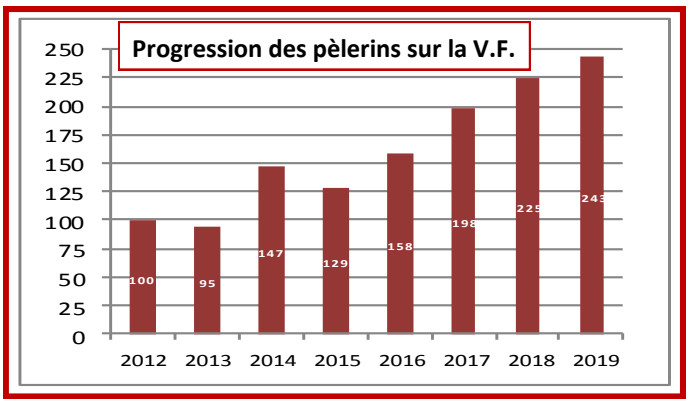

Les pèlerins sont unanimes à reconnaitre que les bénévoles sont très à l'écoute de leurs problèmes et très efficaces dans leurs conseils et leur disponibilité.

Un grand merci à tous les bénévoles en espérant que vous serez aussi nombreux pour la saison 2020.

Le sacre des rois de France par Jean-Claude Sylvain

Nombres de Rois de France ont été sacrés dans la Basilique Saint-Denis ainsi que dans celle de Notre-Dame de Reims.

Un jour l'idée est venue de relier Paris à Reims pour permettre aux pèlerins de l'Ouest et de l'Île de France de rejoindre la Via-Francigéna, et de poursuivre leur chemin vers Rome.

Nos amis pèlerins de Reims furent séduits par ce projet, nous avons décidé de cheminer ensemble de Paris à Reims, et un jour de février, nous étions tous devant la cathédrale de Notre-Dame de Paris pour la première étape, qui nous mena à la Basilique de Saint-Denis.

Tout au long de 2019 nous avons marché onze étapes pour arriver à Reims.

Tout ne fût pas simple lors de ces étapes, les travaux de la SNCF, le co-voiturage de nos amis, les allers/retours parfois en bus... Mais l'amitié, les bonnes conditions climatiques et les beaux paysages le long de la Marne nous ont vite fait oublier ces désagréments.

Un beau matin de septembre, notre long ruban de pèlerins s'est élancé pour les trois derniers jours vers Reims.

Les coteaux et la Vallée de la Marne nous ont offert de beaux paysages et des dénivelés en cascades.

La fin des vendanges étant proche, nous avons pu apprécier de grappiller des raisins et d'apercevoir les derniers vendangeurs à la manœuvre.

Quelle belle surprise que cette visite de la "Cave aux coquillages", avec son **campanile giganteum** de 40 cm de long. Les commentaires sur la vigne, la région, les petits coups de champagne et notre soirée partagée, où l'ambiance et la convivialité ont été appréciées de tous.

Les points d'orgues de ces 3 jours ont été la visite de l'église Saint-Remi et de la cathédrale Notre-Dame de Reims.

Qu'il fût difficile de se dire au revoir après ces 3 jours passés ensemble.

Nul doute que cette amitié entre nos deux associations perdurera et que nous sommes sûrs de nous revoir. Merci à tous

Randonnée des sacres des rois de France

par Bernard Robinet

La Rando des Sacres de Paris à Reims s'est terminée le 22 septembre avec le parcours Dormans-Reims. Le groupe de 60 personnes a pu bénéficier d'un ensoleillement maximum, essuyant un tout petit grain lors de l'arrivée à Reims. Les trois jours ont été bien remplis, mais les impératifs d'horaire ont été respectés.

Vendredi 20/09, une quarantaine de personnes de Compostelle 2000 arrivait à Dormans par le train de Paris, accueillie par les participants de RP51. Un premier arrêt à Cerseuil où le Champagne Mathelin nous a fait le plaisir d'une visite de son vendangeoir, tout en commentant largement son métier de propriétaire récoltant et les étapes de la création de ce délicieux breuvage. Nous avons apprécié la disponibilité de Cédric Mathelin alors qu'étant très occupé par les vendanges en cours. La visite s'est terminée bien sûr par la dégustation généreusement offerte.

En fin de parcours, visite de la surprenante Cave aux Coquillages à Fleury-la-Rivière nous faisant faire un retour en arrière de 45 millions d'années. En soirée, certains ont assisté au spectacle REGALIA sur la place du parvis de la Cathédrale.

Samedi 21/09, superbe parcours à flanc de coteaux de Boursault à Germaine ; tout au long du parcours Jean-Jacques a apporté des explications sur la viticulture, les cépages, les vendanges répondant aux nombreuses questions du groupe passionné par ce sujet. Le déjeuner, un peu tardif, a été pris sur les hauteurs d'Hautvillers avec la magnifique vue des vignobles et de la Marne. Diner et soirée en commun sur la terrasse du CIS de Reims dans une ambiance chaleureuse. La soirée s'est poursuivie avec la dégustation de « rhum arrangé » préparé par Jean-Claude Sylvain et de la remise d'un petit cadeau souvenir à chacun.

Dimanche 22/09 parcours de Germaine à Reims, déjeuner à Trois-Puits. Visite de Saint-Remi et de la Cathédrale dans le cadre de la journée du Patrimoine.Le groupe de Compostelle 2000 est reparti sur Paris enchanté de la beauté des paysages Champenois, un peu surpris quand même par les dénivelés, mais ravis de l'accueil qui leur a été réservé tout au long de ces 3 jours bien remplis. Un bon nombre envisage de revenir rapidement en « touristes », pour mieux découvrir la ville et s'approvisionner en Champagne….

Dernièrement, notre Association représentée par Jean-Jacques Claisse et Bernard Robinet a remis à M. et Mme MATELIN un exemplaire du très beau livre « **Le sacre des Rois** » dédicacé par Patrick Demouy et notre Président en remerciement de l'accueil qu'ils ont réservé au groupe lors du passage à Cerseuil.

La CORSE, ce n'est pas uniquement le GR20

par François Bonin



Dans l'inconscient collectif, randonner en Corse, c'est parcourir l'Ile de Beauté du nord au sud sur le mythique GR 20, connu pour son parcours difficile, parfois dangereux, mais de toute beauté parait-il.

Pour notre part, nous connaissions assez bien la Corse, Janette et moi, pour y être allés à de nombreuses reprises, mais nous ne la connaissions que pour ses magnifiques plages et ses routes étroites et tortueuses, ses villages perchés et ses criques idylliques… Mais jamais nous n'y avions randonné.

Nous nous sommes donc lancé le défi d'y passer une semaine de marche en montagne au mois de septembre. Le GR 20 nous paraissant hors d'atteinte (difficulté et longueur), nous avons appris qu'il existait trois itinéraires permettant de traverser la Corse d'est en ouest : les « mare a mare » nord, est et centre. Il existe en outre deux « mare è Monti » qui longent plus ou moins la côte ouest, allant de plage en plage en passant parfois par l'intérieur des terres.

Notre choix s'est porté sur le « mare a mare » sud *qui va de Porto-Vecchio à Propriano en 5 ou 6 jours selon que l'on prend la variante* ou pas. Bien sûr, comme tout GR (ou PR), la ligne droite n'est pas le point fort de cet itinéraire qui a le mérite de faire découvrir de très jolis sites.

Le topoguide de la FFRP (qui décrit le GR 20, les trois « mare a mare » et les deux « mare è Monti ») indique des temps de marche journaliers de 4 à 6 heures, avec un dénivelé total positif de 3 385 mètres en 6 jours pour ce « mare a mare » sud que nous avons choisi (dénivelé identique en négatif puisque l'altitude de départ et celle d'arrivée sont les mêmes : la mer tyrrhénienne étant évidemment à la même altitude que la mer méditerranée…). Ce programme nous a paru jouable, malgré notre entrainement un peu limite, et nous avons décidé de le faire dans le sens indiqué par le topoguide, notre expérience nous ayant appris que les itinéraires sont toujours décrits dans le sens le plus facile (ou le moins difficile).

Après un voyage un peu épique (nous avions laissé notre voiture à Propriano pour prendre le car vers Porto-Vecchio quand nous avons appris que celui-ci ne roulait plus temporairement pour une sombre histoire d'appel d'offres : le taxi s'est donc avéré indispensable !), nous sommes donc partis du départ du sentier balisé pour une grimpette de plus de 800 mètres de dénivelé : ce que nous ignorions, c'est que la Corse étant un gros cailloux de granite posé sur l'eau, les sentiers sont rocailleux à souhait et avec une pente moyenne largement supérieure à ce qu'on trouve ailleurs (la montée de Roncevaux ou de la Croix de Fer sur le Camino sont des promenades de santé en comparaison) : résultat, les temps

indiqués sur le topoguide nous ont paru largement sous-estimés !



En revanche, le sentier est très bien balisé, voire même sur-balisé par endroits, même si la signalétique FFRP n'a pas dû arriver sur l'Ile : il faut donc suivre les énormes marques orange (tant pis pour les amateurs de Blake et Mortimer, ce ne sont pas des marques jaune) ; nous n'avons vu en 6 jours que 3 « tourne à gauche », ce qui nous a valu de rater à deux reprises le sentier qui partait à droite. Heureusement, nous nous en sommes vite aperçus, quand nous n'avons plus vu ces balises orange.

Le topoguide est également très imprécis sur les montées et descentes : le dénivelé de chaque étape ne compte à mon avis que les grosses montées, l'indication « sentier en courbe de niveau » reflète une notion assez floue de ce qu'est une courbe de niveau… Comme tout chemin en montagne, pour rejoindre deux points, il faut très souvent descendre vers le torrent au fond de la vallée et remonter de l'autre côté, mais les chemins ont été tracés quasiment tout droit dans la pente. Il faut croire que les bergers corses ont de bonnes jambes !

Reste que ce chemin est magnifique, avec des paysages à couper le souffle (ah ! les points de vue sur les aiguilles de Bavella !) la découverte de villages accrochés à la montagne, la gentillesse des Corses qui nous ont hébergés en chambre d'hôtes ou en gîte ou simplement renseignés sur notre parcours, les torrents de montagne rafraichissants (encore en eau malgré la sécheresse de ce mois de septembre), les églises et sites préhistoriques sur le chemin, les immenses forêts de chêne-liège, de chênes verts, de pins maritimes, d'argousiers, les plantes aromatiques sauvages qui embaument, les cochons sauvages et les chèvres en liberté sur les chemins, etc… Et l'arrivée au dernier gite de Burgu avec une vue sublime sur la golfe de Valinco !!!

Nous avions choisi la bonne période : il ne fait effectivement pas trop chaud en septembre et de toute façon il y a beaucoup de passages en forêt et peu en maquis bas, les randonneurs sont moins nombreux (nous nous sommes suivis seulement à 5 sur le parcours et nous avons croisé peu de personnes sur le chemin) ; en revanche il aurait pu y avoir des orages, mais nous avons eu la chance d'y échapper.

En résumé, ce fut une excellente semaine, un peu dure peut-être, mais enrichissante à tout point de vue : une randonnée à la portée de tout marcheur un peu entraîné, pour peu qu'il accepte des montées un peu raides.

Les Confréries par Bernard Robinet

Eglise St-Jacques :

Vers la fin du XIIème siècle, Guillaume de Champagne, Archevêque de Reims, fait don de vastes terrains cultivés situés hors les murs au lieudit la Couture (actuel quartier d'Erlon) pour y construire une extension de la ville et éloigner du Centre les charrons, tonneliers, forgerons et autres métiers bruyants. Les foires du lendemain des Rois, de Pâques et de la Saint-Remi furent déplacées vers ce lieu. Le quartier se développa largement et la communauté décida rapidement d'y construire une église dont la toiture fut posée en 1270.

On sait qu'elle était déjà en travaux en 1190. On construisit d'abord le chœur, puis le transept et les premières travées de la nef. Enfin vint le reste de la nef jusqu'à la façade. Après un arrêt des travaux, la construction reprit vers 1250-1260. La toiture fut posée vers 1270.

Confréries :

Il y a peu de documents archivés donnant trace des dates de création, voire rapportant l'existence de confréries. A Reims, la plus ancienne confrérie de « Dieu et de Monsieur Saint-Pierre » remonterait à 1172. Au Moyen-âge, les confréries de métiers sont les plus fréquentes, telles Saint-Nicolas des épiciers, ou la Madeleine des drapiers. Il faudra attendre la fin du XIVème siècle, début du XVème siècle pour voir un essor des confréries à Reims, tout en faisant la distinction :

⇒ Entre celles tournées vers la piété et la demande d'intercession pour un futur meilleur; la plus ancienne semblant être la confrérie de Saint-Gibrien (église St Remi) à partir de 1331, puis celle de Notre-Dame de Liesse vers 1407.

⇒ Celles ayant le caractère d'un regroupement professionnel ; la confrérie de St-Fiacre pour les jardiniers (église de la Madeleine) en 1471, ou celle de Saint-Leu pour les bouchers en 1647, ou encore celle de Saint-Cosme et Saint-Damien pour les barbiers-chirurgiens en 1473. On trouve également les « Frères de Saint-Vincent » en 1430, mais à Ste Menehould.

⇒ Ou encore celles présentant un caractère social, comme la confrérie des pèlerins de Saint-Jacques pour laquelle les informations sont quasi inexistantes. Son but étant l'assistance entre confrères notamment lors des obsèques, la participation aux cérémonies religieuses, banquets et fêtes. On trouve trace de quelques articles relatant le don en l'an 1618 de deux grandes tapisseries par les paroissiens et les confrères à l'église Saint-Jacques. Son activité n'est révélée que par sa conduite lors d'une procession en 1686 amenant une lettre de remontrance de Charles Maurice Le Tellier (1642-1710), archevêque-duc de Reims.

Toutes bien sûr ont une forte connotation religieuse, ne serait-ce que pour honorer leur saint patron, elles fonctionnent dans un cadre libre aspirant à la fraternité et à la charité partagée.

Tout au long des siècles, et de façon plus marquée à partir des XVIème-XVIIème siècles, l'Eglise a tenté de canaliser l'activité des confréries afin d'éviter les débordements ou les conduites irrespectueuses eu égard à la Religion ou à ses représentants, veillant à la dignité des manifestations. Le synode de Reims de 1583 s'en prend déjà aux cérémonies indécentes, trop profanes ou superstitieuses.

Le BATON DE CONFRERIE :

C'est un semblable bâton, qui sert à porter aux processions l'image de quelque saint, ou la représentation de quelque mystère, pour le faire voir au peuple ; et l'on appelle une fête à bâtons celle où on célèbre la fête du saint qui est au bout de ces bâtons.

Le BATONNIER :

Celui ou celle qui ont en garde pendant un temps le bâton d'une confrérie et qui le portent ou le suivent en procession. Il est aussi chargé de régler les conflits éventuels au sein de la Confrérie.

Déroulement d'une procession :

Le dimanche suivant la Saint-Jacques, les confrères et autres allaient en procession dans Reims selon un cérémonial immuable.

S'assemblant dès 6H30 le matin, partant de la maison du bâtonnier ou du confrère figurant Saint-Jacques, ils parcouraient la ville en chantant ou récitant des dictons passant par la rue du Barbâtre pour gagner Saint-Remi, puis empruntant la rue Neuve (rue Gambetta) pour rejoindre la Cathédrale.

le retour se faisait en passant à l'Hôtel-Dieu (aujourd'hui Palais de Justice) qui était dirigé par le chapitre et accueillait les gens de passage. Puis la procession rejoignait l'église Saint-Jacques.

La procession du 28 juillet 1686 :

La fête patronale tombait le jeudi 25 juillet ; le dimanche suivant, la Confrérie de Saint-Jacques et les pèlerins participaient comme de coutume à la messe et à la procession. Les confrères avaient endossé leur habit de pèlerin, cape ornée de coquilles, grand chapeau et bourdons pour suivre le défilé à travers la ville tout en chantant. Plusieurs d'entre eux revêtus d'habits particuliers représentant les Apôtres et récitant chacun hautement un verset du symbole des Apôtres ; et un entre tous les autres, qui sous prétexte que la fête de Saint-Christophe concourt avec celle de St-Jacques, porte un enfant sur ses épaules et assiste en cet état à la procession prononçant de temps à autre ces paroles : « *Enfant, que tu pèses* ! » et l'enfant répondait « *Christophe, tu portes tout le monde* ».

Les faits furent prestement rapportés à l'Archevêque-Duc de Reims, Charles Maurice Le Tellier, frère de Louvois, qui avait pris ses fonctions une dizaine d'années auparavant. Celui-ci outré par le manque de tenue de ce cortège écrivit immédiatement une lettre à la paroisse de Saint-Jacques pour rappeler les bons usages et réglementer les futures processions qui s'en trouvèrent réduites aux limites de la paroisse.

On regrette que l'Histoire ne nous ait laissé que cet épisode, somme toute assez peu glorieux, pour toutes traces de la Confrérie de St-Jacques à Reims. Nous aurions été tous ravis d'en apprendre un peu plus.

La lettre adressée à la paroisse de Saint-Jacques était ainsi conçue :

Charles-Maurice Le Tellier, par la grâce de Dieu…

Sur ce qui nous est représenté par nostre promoteur dans le cours de nostre visite de l'église paroissiale de Saint-Jacques de notre ville de Reims, qu'il y a dans la dite église une confrérie canoniquement érigée sous le nom de Saint-Jacques, en faveur de ceux qui ont esté par dévotion visiter l'église de Saint-Jacques en Galice, qu'outre l'office divin qui se fait le jour de la feste de la confrérie, qui est le dimanche qui suit immédiatement la feste de S.Jacques, il se fait une procession à laquelle tous les confrères et pèlerins assistent avec leurs bourdons, et plusieurs d'entre eux revêtus d'habits particuliers représentant les Apostres, et récitant hautement chacun un verset du symbole des Apostres ; et un entre tous les autres, qui sous prétexte que la feste de S. Christophe concourt avec celle de S.Jacques, porte un enfant sur ses épaules, et assiste en cet état à la procession, prononçant de temps en temps ces paroles : « Enfant, que tu pèses ! » auxquelles cet enfant répond : « Christophe, tu portes tout le monde ! » et que ces cérémonies qui se sont insensiblement introduites, bien loin d'entretenir et d'augmenter la dévotion des fidèles, ne servent qu'à exciter la curiosité d'un grand nombre d'enfans qui suivent la procession partout, et commettent plusieurs irrévérences.

A ces causes, après avoir entendu les administrateurs de ladite confrérie et plusieurs confrères et pèlerins ; qui sont tous convenus de la vérité de ce qui nous a été présenté par nostre promoteur, voulant remédier à ces abus, et contribuer à ce que cette procession se fasse à l'avenir avec piété et édification, nous avons ordonné et ordonnons que l'office divin se fera solennellement et en la manière accoutumée, le dimanche qui suit immédiatement la feste de S. Jacques, auquel tous les confrères et pèlerins pourront assister avec leurs bourdons seulement, et qu'auparavant la messe qui sera dite pour les confrères, il s'y fera dans l'enceinte et l'étendue de la paroisse de S. Jacques seulement une procession où tout le clergé de la paroisse assistera, précédé de ceux d'entre les confrères qui porteront la croix, les bannières et le bourdon de la confrérie, et suivi de tous les autres confrères qui marcheront modestement deux à deux, tenant chacun leur bourdon ; déffendons auxdits confrères d'y assister revêtus d'habits représentant les Apostres ou S. Christophe, ny d'y réciter hautement le symbole des Apostres, comme il se pratiquait autrefois. Et sera nostre présente ordonnance lue et publiée au prosne de la messe de la paroisse de l'église St-Jacques, et signifiée à qui il appartiendra. Donné à Reims, dans notre palais archiépiscopal, le 31 juillet 1683.

Sources :
REIMS – Essais historiques sur ses rues et ses monuments par Prosper TARBE – 1844
GALLICA - Travaux de l'Académie de Reims – 82ème volume - édition de 1886-1887 – Tome II
REMENSIANA – Historiettes, Légendes et Traditions du pays de Reims – 1845
Les Actes de la Province ecclésiastique de Reims – publié par Mgr Th. Gousset – 1844
Confréries Urbaines et dévotion en Champagne – 1450-1850 - Stefano SIMIZ – Septentrion – 2002

L'Art Jacquaire en Champagne-Ardenne

par Daniel Guy

Bien que peu connu, l'Art Jacquaire existe bien en Champagne - Ardenne.

Sans être exhaustif, nous vous présentons quelques exemples dans le présent numéro et dans les suivants selon l'ordre que nous vous proposons :

I. Une tapisserie du 17ème siècle intitulée : « La Vocation de Saint-Jacques » (Eglise Saint-Jacques à Reims).

II. Les vitraux de Saint-Jacques intitulés « La bataille de Clavijo » (Eglises de Châlons et de Troyes).

III. Les vitraux du peintre Sima en l'église Saint-Jacques de Reims.

IV. La statutaire locale.

I - La Vocation de Saint-Jacques

Introduction

Témoignage de l'existence de la Confrérie des Pèlerins de Saint-Jacques de Compostelle cette très belle et exceptionnelle tapisserie a été commandée au 17ème siècle par la Confrérie en l'honneur de son saint Patron.

Cette Confrérie avait son siège à l'église de la paroisse Saint-Jacques de Reims.

Il semblerait qu'à l'origine la commande devait porter sur 2 tapisseries: la première ayant pour thème la Vocation de Saint-Jacques. La seconde, la Prédication de Saint-Jacques.

Mais en définitive, les membres de la confrérie auraient opté pour une seule tapisserie regroupant les deux thèmes sous le titre de « *la vocation de Saint-Jacques ».*

Cette tapisserie, autrefois accrochée aux murs de la sacristie, est classée monument historique depuis 1908. Elle mesure 2 mètres sur 4 mètres. Elle appartient à l'Association diocésaine et est en dépôt au Musée des Beaux-Arts de Reims depuis décembre 1968. Elle a été présentée dans de grandes expositions internationales.

Je remercie Madame Catherine DELOT, Conservateur en chef, directrice du Musée des Beaux-Arts de Reims de nous avoir accordé le droit de publication.

C'est au hasard d'une recherche récente que j'ai pu acquérir à Reims le catalogue de l'exposition «*La Champagne et les chemins de Saint-Jacques* », exposition tenue à Châlons en 1984, et découvrir l'existence de cette magnifique tapisserie.

Mon grand souhait serait que cette œuvre soit exposée à Reims afin qu'elle puisse être vue par le plus grand nombre.

Mais ceci est une autre affaire……

Voici la légende exacte liée à l'image telle que fournie par le musée des Beaux-Arts de Reims :

Anonyme rémois : « *la vocation de Saint-Jacques, 1618* »
Tapisserie en laine 200,2 x 388,5 cm
D.968.6.1
© *Christian Devleeschauwer*

DEI·GLORIÆ·
ET·S·IACOBI
MEMORIÆ·
PARŒC·DD·
ANNO
1618

Présentation de l'œuvre

Commandée en 1618 par les pèlerins de Saint Jacques en l'honneur de leur saint patron, pour l'église rémoise du même nom, cette tapisserie est déposée au musée des Beaux-Arts de Reims depuis 1968.

Deux scènes sont juxtaposées sur un seul grand tableau:

A gauche la Vocation de Saint Jacques. Jacques et Jean se prosternent aux pieds du Christ, alors qu'ils viennent de quitter leur père Zébédée, dont la barque s'éloigne en arrière-plan.

A droite, Saint Jacques, reconnaissable à son auréole, prêche l'évangile, assis sous un arbre. Il porte le bourdon, bâton du pèlerin. *La Légende dorée* de Jacques de Voragine précise que «*l'Apôtre Jacques, fils de Zébédée, après l'Ascension du Seigneur, prêcha d'abord en Judée et en Samarie, puis qu'il se rendit en Espagne.* »

Le lissier a fort curieusement vêtu ses personnages de vêtements pour certains à l'antique et pour d'autres de l'époque Henri IV et Louis XIII.

Les médaillons en camaïeu, disposés aux angles de la tapisserie, évoquent la légende de l'apôtre. Ils se rapportent à la dispute qui opposa Saint Jacques au mage Hermogène. Ainsi, en haut à gauche, est rappelé la prédication de Saint Jacques en Judée. Dans l'assistance, on aperçoit Philetus, disciple du magicien Hermogène. A droite, Philetus est ensorcelé par Hermogène. En bas à gauche, l'assistance demande à Saint Jacques un pan de son manteau pour délivrer Philetus. A droite, les démons enchaînent Hermogène pour le livrer à Saint Jacques qui lui pardonne et le libère.

La bordure est ornée sur la gauche de gerbes de blé avec les fleurs des champs, et sur la droite de pampres de vigne et de grappes de raisin. De chaque côté, un cartouche, suspendu par deux rubans, enserre les armoiries des pèlerins de Saint Jacques de Compostelle: de gueules à deux bâtons de pèlerins d'or en sautoir, accompagnés de quatre coquilles d'argent, allusion à la présence de la Confrérie de Saint Jacques dans l'église Saint Jacques de Reims.

Les parties supérieures et inférieures de la bordure ont, chacune, au milieu d'angelots et de guirlandes de fruits et de légumes, un grand cartouche portant les inscriptions suivantes, en haut: DEI GLORIA ET S.IACOBI MEMORIAE (inscription refaite à une date tardive); en bas: PAROEC.DD.ANNO 1618.

Les colories de laines tissées en bleu, rouge, vert, jaune, gris et blanc, ainsi que le type de bordure apparentent cette œuvre aux tapisseries exécutées dans les ateliers rémois de la première moitié du XVIIème siècle.

Catherine DELOT, directrice du musée des Beaux-Arts de Reims - décembre 2014

Dernière nouvelle :

Parti de Bilbao sur le Camino del Norte, René Bourgain est arrivé en Galicie à Ribadeo. Hélas, Il s'est vu, la mort dans l'âme, contraint de rentrer à Reims.

A 86 ans chapeau bas !

Randos d'automne par Vincent Fert

Cryptogramme	Date	Objet	Durée	Contact
	Dimanche 20 octobre	Circuit de Villers en Argonnne. Rdv sur place	18 km	Vincent Fert 03 26 21 47 50
	Dimanche 10 novembre	Fil rouge Reims—Vaudetré	23 km	Vincent Fert J.-M. Thiblet 06 74 79 82 27

Recette facile par Hélène Spanneut

GÂTEAU D'HIVER AUX POMMES ET AU NOIX

Pour 4 à 6 personnes :

- ⇒ 50 g de beurre mou,
- ⇒ 80 g de sucre,
- ⇒ 2 œufs,
- ⇒ 200 g de farine,
- ⇒ 1/2 paquet de levure chimique,
- ⇒ 1 pincée de sel,
- ⇒ 2 ou 3 belles pommes Reinette,
- ⇒ 70 g de cerneaux de noix hachées,
- ⇒ Le zeste de 2 citrons

Préparation :

Peler les pommes, les évider et les râper.

Travailler le beurre en crème avec le sucre puis incorporer les œufs entiers tout en battant la pâte.

Tamiser ensemble la farine, le sel, la levure et incorporer les pommes peu à peu à la pâte en alternant avec les poudres.

Ajouter les noix et les zestes, bien mélanger et verser le tout dans un moule à cake bien beurré et fariné.

Cuire 1 heure à four moyen préchauffé (th. 6, 180°).

Laisser refroidir avant de couper en tranches.

Le coin des intellos par Jean-Marie Thiblet

Mots croisés du n° 57



Horizontalement

1- Boisson régionale
2- Appelait de loin - Irritant au goût
3- Début d'alphabet - Elément de meuble
4- Bloc de pierre - Le champagne peut l'être
5- Commence dimanche - Pays outre atlantique - Langue de sud
6- Tentes - Salle de spectacle
7- Arrivé - Possessif - Va à l'envers
8- Cité du Tarn - Auxiliaire
9- Nageoire - Mélodie
10- Cité légendaire - Celle de Reims est peu élevée
11- Commune champenoise - Emploi

Verticalement

1- Cépage de Champagne
2- Epouse d'Abélard - Parois belle, rarement beau
3- Article arabe - Précède Capone
4- Huit bouteilles de champagne
5- Lettre grecque - Préposition - Enveloppe de noix
6- Distractions foraines
7- Célèbre génisse - Au milieu de la montagne
8- Ville de l'Aude - Phonétiquement vieux
9- Entoure le tronc - Fleuve ibérique
10- Se suivent dans Marius - Relatif à la mer
11- Qualifie un champagne peu vieilli - Confirmée

Solution du n° 56

	1	2	3	4	5	6	7	8	9	10	11
1	R	U	F	I	N	■	B	R	I	B	E
2	I	M	A	G	E	A	I	■	L	A	S
3	M	■	N	U	A	N	C	I	E	R	S
4	B	R	I	A	N	C	O	N	■	B	U
5	A	M	O	N	T	■	R	A	T	A	I
6	L	I	N	E	■	E	N	C	O	R	E
7	D	■	S	■	V	I	E	T	N	A	M
8	I	O	■	C	A	S	S	I	S	■	A
9	E	S	S	O	R	■	■	V	U	■	I
10	N	■	Q	U	A	R	T	E	R	O	N
11	S	O	U	R	N	O	I	S	E	■	S

Expéditeur :
Association « Randonneurs et Pèlerins 51
3 rue Guillaume de Machault - 51100 REIMS

Lettre prioritaire

Destinataire :

Association « Randonneurs et pèlerins 51 »
3 rue Guillaume de Machault
51100 REIMS
Téléphone : 06 10 67 38 20

Messagerie :
contact@randonneurs-pelerins.com